

平成 27 年度
道路交通センサスベース
現況 O D 表
及び
将来 O D 表
【関東版】

取扱説明書

令和 3 年 1 0 月

国土交通省 関東地方整備局
道路部 道路計画第二課

1. 概要

平成 27 年度道路交通センサスの結果から関東地域内を B ゾーンとし、それ以外の地域を統合したマトリクス形式の OD 表について説明したものである。

なお、東京都の島しょ部から発集する OD は除いた。

2. OD 交通量データ

2. 1 OD 表ファイルの仕様

OD 交通量データは平成 27 年ベースの現況 OD 表と将来 OD 表（作業値）が C D - R に記録されている。

OD 交通量は乗用車、小型貨物車、普通貨物車及び全車の順に 4 車種で構成されており、車種別 OD 表のフォーマットは図 2.1 に示す通りである。

なお、全ての車種で交通量が 0 台となるゾーンペアは、OD 表から削除している。

車種	乗用車、小型貨物車、普通貨物車、全車
ゾーン数	1547 ゾーン

出発地 (ゾーン)	目的地 (ゾーン)	車種別交通量（トリップ／日）			
		乗用車類	小型貨物 車類	普通貨物 車類	全車類
5 桁	5 桁	10 桁	10 桁	10 桁	10 桁
1	1				
1	2				
・	・				
・	・				
・	・				
1	1547				
2	1				
2	2				
・	・				
・	・				
1547	1				
1547	・				

図 2.1 OD 表フォーマット（車種別）

2. 2 都県指定市間OD表

表 2.1(1) H27ベース都県市間OD表〔乗用車〕

上段：H27現況
下段：H27センサススペースR22得乗
(トリップ)

	茨城県		栃木県		群馬県		山梨県		長野県		さいたま市		他埼玉		埼玉県計		千葉県		他千葉		千葉県計		東京都区		東京都下		東京都計		横浜市		川崎市		相模原市		他神奈川		神奈川県計		東北以北		北陸		中部以西		合計	
	交通量	対比	交通量	対比	交通量	対比	交通量	対比	交通量	対比	交通量	対比	交通量	対比	交通量	対比	交通量	対比	交通量	対比	交通量	対比	交通量	対比	交通量	対比	交通量	対比	交通量	対比	交通量	対比	交通量	対比	交通量	対比	交通量	対比	交通量	対比	交通量	対比	交通量	対比	交通量	対比
茨城県	3,729,674		57,870		3,343		355		420		2,478		28,892		31,370	1,998	75,031		77,029		11,605	28,892	1,543	13,148	1,144	1,532	1,34	745	1,32	205	0.88	1,096	1.08	3,576	1.22	11,728	0.88	341	0.73	710	0.88	3,754,612	0.96			
	3,575,450	0.96	50,029	0.86	3,117	0.93	341	0.96	420	1.00	3,924	1.58	23,802	0.82	27,526	0.88	1,615	0.81	66,849	0.89	68,264	0.89	11,016	0.95	2,096	1.36	13,112	1.00	1,532	1.34	745	1.32	205	0.88	1,096	1.08	3,576	1.22	11,728	0.88	341	0.73	710	0.88	3,754,612	0.96
栃木県	58,244		2,544,405		50,639		322		473		3,244		13,470		16,714		436		3,053		3,489		4,827		5,949		1,075		434		185		716		2,410		8,832		461		766		2,692,704			
	51,137	0.88	2,489,961	0.98	44,771	0.88	334	1.04	469	0.99	3,165	0.98	13,065	0.97	16,230	0.97	232	0.53	3,311	1.08	3,543	1.02	5,301	1.10	1,313	1.17	6,614	1.11	1,256	1.17	527	1.21	230	1.24	916	1.28	2,929	1.22	8,135	0.92	509	1.10	538	0.70	2,625,170	0.97
群馬県	3,898		50,240		2,613,451		468		5,154		1,494		68,247		69,741		268		1,320		1,588		4,343		1,858		6,201		715		445		235		945		2,340		531		1,644		888		2,755,944	
	3,505	0.95	44,525	0.89	2,542,145	0.97	459	0.98	4,963	0.96	2,538	1.70	59,317	0.87	61,853	0.89	257	0.96	1,505	1.14	1,762	1.11	5,184	1.19	2,293	1.23	7,477	1.21	960	1.34	493	1.11	271	1.15	1,065	1.13	2,789	1.19	572	1.08	1,743	1.06	780	0.88	2,672,573	0.97
山梨県	279		335		459		1,091,797		5,864		169		1,684		1,852		120		706		828		3,577		5,740		9,317		1,761		670		2,372		2,396		7,199		293		349		9,129		1,127,499	
	266	0.95	328	0.98	446	0.97	1,004,567	0.92	5,114	0.90	198	1.18	1,830	1.09	2,026	1.10	110	0.92	749	1.06	859	1.04	3,674	1.03	5,405	0.94	9,079	0.97	1,596	0.91	744	1.11	1,417	0.60	3,389	1.41	7,146	0.99	158	0.54	201	0.58	8,361	0.92	1,038,553	0.92
長野県	239		413		4,937		5,601		2,846,060		437		2,624		3,061		105		788		893		2,356		1,521		3,877		808		289		263		1,260		2,598		348		5,907		13,274		2,687,208	
	239	1.00	407	0.99	4,812	0.97	5,059	0.90	2,517,898	0.95	357	0.82	2,572	0.86	2,929	0.96	106	1.01	781	0.98	887	0.99	2,496	1.06	1,817	1.19	4,313	1.11	851	1.06	323	1.20	238	0.90	1,317	1.05	2,729	1.05	311	0.89	5,385	0.91	13,235	1.00	2,557,979	0.95
さいたま市	2,511		2,986		1,525		136		527,127		162,308		689,435		278		4,232		4,510		13,399		1,772		15,717		856		203		63		560		1,682		675		141		591		719,852			
	4,053	1.61	3,179	1.08	2,684	1.76	176	1.29	289	0.80	572,053	1.09	164,969	1.02	737,022	1.07	361	1.30	4,097	0.97	4,459	0.99	13,841	1.03	1,707	0.96	15,548	1.02	828	0.97	220	1.09	89	1.10	534	0.95	1,651	0.98	570	0.84	154	1.09	425	0.72	770,209	1.07
他埼玉	28,028		14,166		68,139		1,678		2,508		161,967		4,279,466		4,441,433		1,333		38,796		40,129		110,214		66,556		176,770		3,518		1,496		1,246		3,092		9,352		2,763		1,120		3,319		4,789,425	
	24,226	0.86	13,760	0.97	61,770	0.91	1,789	1.07	2,376	0.95	163,857	1.01	4,458,096	1.04	4,621,953	1.04	1,723	1.29	40,478	1.04	42,201	1.05	114,778	1.04	67,678	1.02	182,456	1.03	3,663	1.04	1,630	1.09	1,273	1.02	3,046	0.99	9,612	1.03	2,436	0.88	1,003	0.90	2,835	0.85	4,966,417	1.04
埼玉県計	30,539		17,182		69,864		1,814		2,987		689,094		4,441,774		5,130,868		1,611		43,028		44,639		123,613		68,328		191,941		4,374		1,699		1,309		3,652		11,034		3,438		1,261		3,910		5,509,277	
	28,279	0.93	16,939	0.99	64,454	0.93	1,965	1.08	2,685	0.89	735,910	1.07	4,623,065	1.04	5,358,975	1.04	2,064	1.29	44,575	1.04	46,659	1.05	128,619	1.04	69,385	1.02	198,004	1.03	4,491	1.03	1,850	1.09	1,342	1.03	3,580	0.98	11,263	1.02	3,006	0.87	1,157	0.92	3,260	0.83	5,736,626	1.04
千葉県	2,292		515		257		199		174		254		1,397		1,651		534,879		169,866		704,845		14,116		752		14,888		1,358		663		59		2,492		378		117		378		728,161			
	1,662	0.73	319	0.62	171	0.67	107	0.54	112	0.64	329	1.30	1,827	1.31	2,156	1.31	558,162	1.04	164,694	0.97	722,876	1.03	18,707	1.33	752	1.00	19,459	1.31	1,853	1.36	940	1.42	72	1.22	504	1.22	3,369	1.35	265	0.71	43	0.37	275	0.73	750,814	1.03
他千葉	74,487		3,285		1,330		672		791		4,682		38,870		43,552		170,959		3,903,223		4,074,182		86,064		4,246		90,310		8,004		3,443		820		4,047		16,314		1,430		363		2,529		4,309,245	
	68,850	0.92	3,532	1.08	1,608	1.21	746	1.11	875	1.11	4,489	0.96	39,721	1.02	44,201	1.01	165,209	0.97	4,012,987	1.03	4,178,105	1.03	96,896	1.12	4,089	0.96	100,794	1.12	9,682	1.21	4,410	1.28	900	1.10	4,453	1.10	19,445	1.19	1,603	1.12	413	1.14	2,629	1.04	4,422,791	1.03
千葉県計	76,779		3,800		1,587		871		965		4,936		40,267		45,203		705,838		4,073,189		4,779,027		100,180		9,988		105,178		9,362		4,106		879		4,459		18,806		1,803		480		2,907		5,037,406	
	70,512	0.92	3,851	1.01	1,777	1.12	855	0.98	987	1.02	4,809	0.97	41,548	1.03	46,357	1.03	723,390	1.02	4,177,591	1.03	4,900,981	1.03	115,402	1.15	4,841	0.97	120,243	1.14	11,535	1.23	5,330	1.30	972	1.11	4,957	1.11	22,814	1.21	1,868	1.04	456	0.95	2,904	1.00	5,173,605	1.03
東京都区	11,207		4,822		4,307		3,639		2,267		14,393		108,957		123,350		14,147		83,302		97,449		2,676,946		80,210		2,757,156		52,037		36,958		3,807		17,314		109,916		1,899		953		6,023		3,122,988	
	11,314	1.01	5,411	1.12	5,014	1.16	3,615	0.99	2,511	1.11	14,578	1.01	113,470	1.04	128,048	1.04	16,913	1.34	96,825	1.16	115,538	1.19	3,393,307	1.27	82,589	1.03	3,475,896	1.26	56,240	1.08	40,403	1.09	3,900	1.08	11,837	1.06	20,225	1.07	822	0.86	6,589	1.09	3,875,760	1.24		
東京都下	1,721		1,052		1,925		6,149		1,753		2,042		66,943		68,885		526		3,878		4,404		81,887		1,670,617		1,752,304		21,713		25,302		45,875		17,706		110,596		519		372		2,773		1,952,449	
	1,937	1.13	1,437	1.37	2,304	1.20	5,963	0.97	1,714	0.98	2,041	1.00	67,818	1.01	69,659	1.01	544	1.03	3,800	0.98	4,344	0.99	82,955	1.02	1,599,204	0.96	1,882,159	0.96	21,172	0.98	24,779	0.98	45,330	0.99	16,124	0.91	107,405	0.97	697	1.35	323	0.87	2,826	1.02	1,880,788	0.96
東京都計	12,928		5,874		6,232		9,788		4,020		16,433		175,800		192,235		14,673		87,180		101,853		2,758,633		1,750,827		4,509,460		73,750		62,260		49,482		35,020		220,512		2,414		1,325		8,796		5,075,437	
	13,251	1.02	6,846	1.17	7,318	1.17	9,578	0.98	4,225	1.05	16,619	1.01	181,088	1.03	197,707	1.03	19,457	1.33	100,425	1.15	119,882	1.16	3,476,262	1.26	1,681,793	0.96	5,158,085	1.14	77,412	1.05	65,182	1.05	49,230	0.99	34,558	0.99	226,382	1.03	2,722	1.13	1,145	0.86	9,415	1.07	5,756,528	1.13
横浜市	1,880		1,088		723		1,739		857		990		3,622		4,612		1,257</																													

表 2.1(2) H 2 7 ベース都県市間OD表 [小型貨物車]

[上段：H27現況
下段：H27センサスペースR22将来
(トリップ)]

	茨城県		栃木県		群馬県		山梨県		長野県		さいたま市		他埼玉		埼玉県計		千葉市		他千葉		千葉県計		東京区部		東京都下		東京都計		横浜市		川崎市		相模原市		他神奈川		神奈川県計		東北以北		北陸		中部以西		合計	
	交通量	対比	交通量	対比	交通量	対比	交通量	対比	交通量	対比	交通量	対比	交通量	対比	交通量	対比	交通量	対比	交通量	対比	交通量	対比	交通量	対比	交通量	対比	交通量	対比	交通量	対比	交通量	対比	交通量	対比	交通量	対比	交通量	対比	交通量	対比	交通量	対比	交通量	対比	交通量	対比
茨城県	681,408		9,632		792		38		52		1,023		5,304		6,327		804		12,814		13,618		3,668		503		4,171		368		178		82		355		983		2,825		47		336		720,929	
	465,883	0.68	11,526	1.20	1,011	1.28	43	1.13	57	1.10	1,137	1.11	5,882	1.11	7,019	1.11	1,051	1.31	14,745	1.15	15,796	1.16	4,080	1.11	497	0.99	4,557	1.09	478	1.30	232	1.30	109	1.33	411	1.16	1,230	1.25	2,570	0.98	52	1.11	479	1.43	510,223	0.71
栃木県	9,708		436,769		8,557		22		133		547		2,526		3,073		68		533		601		935		258		1,193		224		124		29		297		674		1,282		76		110		462,198	
	11,614	1.20	315,811	0.72	11,607	1.36	28	1.27	152	1.14	704	1.29	2,939	1.16	3,643	1.19	87	1.28	600	1.13	687	1.14	1,058	1.13	275	1.07	1,333	1.12	350	1.56	162	1.31	38	1.31	365	1.23	915	1.36	1,351	1.05	84	1.11	175	1.59	347,400	0.75
群馬県	705		8,385		445,145		82		1,057		502		10,054		10,556		38		459		497		876		457		1,333		235		109		60		203		607		162		281		493		469,283	
	896	1.27	11,334	1.35	304,517	0.68	95	1.16	1,242	1.18	733	1.46	12,291	1.22	13,024	1.23	68	1.79	618	1.35	686	1.38	1,100	1.26	454	0.99	1,554	1.17	376	1.60	173	1.59	81	1.35	292	1.44	922	1.52	206	1.27	303	1.08	640	1.30	335,419	0.71
山梨県	33		26		46		268,850		1,229		20		185		205		3		118		121		380		1,124		1,504		199		108		765		388		1,458		13		20		1,819		275,124	
	37	1.12	35	1.35	52	1.13	183,205	0.68	1,156	0.94	28	1.40	215	1.16	243	1.19	1	0.33	88	0.75	89	0.74	498	1.31	980	0.87	1,478	0.98	252	1.27	157	1.45	690	0.90	464	1.20	1,563	1.07	35	2.69	26	1.30	2,217	1.22	190,136	0.69
長野県	51		82		1,104		1,308		759,275		17		312		329		13		117		130		305		124		429		72		37		29		89		227		139		1,354		2,453		766,881	
	55	1.08	94	1.15	1,306	1.18	1,226	0.94	559,545	0.74	21	1.24	323	1.04	344	1.05	12	0.92	120	1.03	132	1.02	317	1.04	112	0.90	429	1.00	76	1.06	38	0.97	30	1.03	91	1.02	233	1.03	151	1.09	1,303	0.96	2,724	1.11	567,542	0.74
さいたま市	973		415		442		24		24		85,667		33,692		119,359		99		1,693		1,792		6,979		883		7,862		366		184		58		317		925		39		17		105		131,977	
	1,146	1.18	511	1.23	619	1.40	42	1.75	42	1.35	75,739	0.88	24,856	0.74	100,597	0.84	97	0.98	1,178	0.70	1,275	0.71	5,352	0.77	631	0.71	5,983	0.76	300	0.82	153	0.83	50	0.86	220	0.69	723	0.78	66	1.69	32	1.88	149	1.42	111,185	0.84
他埼玉	4,847		3,011		10,079		206		311		33,142		701,303		734,445		824		9,784		10,608		48,169		14,168		62,337		1,968		1,128		504		1,404		5,004		500		180		762		832,290	
	5,316	1.10	3,564	1.18	12,380	1.23	231	1.12	305	0.98	24,880	0.75	490,514	0.70	515,394	0.70	745	0.90	6,772	0.69	7,517	0.71	33,600	0.70	10,089	0.71	43,669	0.70	1,566	0.80	854	0.76	378	0.75	1,046	0.75	3,844	0.77	464	0.93	175	0.97	1,041	1.37	593,900	0.71
埼玉県計	5,820		3,426		10,521		230		335		118,809		734,995		853,804		923		11,477		12,400		55,148		15,051		70,199		2,334		1,312		562		1,721		5,929		539		197		867		964,267	
	6,462	1.11	4,075	1.19	12,999	1.24	273	1.19	347	1.04	100,619	0.85	515,372	0.70	615,991	0.72	842	0.91	7,950	0.69	8,792	0.71	38,952	0.71	10,700	0.71	46,652	0.71	1,866	0.80	1,007	0.77	428	0.76	1,266	0.74	4,567	0.77	530	0.98	207	1.05	1,190	1.37	705,085	0.73
千葉市	613		55		67		8		16		81		606		687		80,950		29,411		110,361		4,042		405		4,447		223		203		18		243		687		79		13		47		117,081	
	683	1.11	58	1.05	77	1.15	0	0.00	21	1.31	80	0.99	558	0.92	638	0.93	83,217	0.78	20,107	0.68	83,324	0.76	3,693	0.91	292	0.72	3,985	0.90	233	1.04	229	1.13	19	1.06	207	0.85	688	1.00	93	1.18	22	1.69	87	1.85	89,676	0.77
他千葉	13,401		650		390		78		72		1,703		10,046		11,749		28,633		699,773		729,406		26,946		1,541		28,487		1,955		1,327		163		1,066		4,511		234		73		445		789,496	
	15,531	1.16	735	1.13	585	1.50	55	0.71	67	0.93	1,223	0.72	6,978	0.69	8,201	0.70	19,997	0.67	472,217	0.67	492,214	0.67	20,508	0.76	1,075	0.70	21,583	0.76	1,877	0.96	1,265	0.95	144	0.88	873	0.82	4,159	0.92	214	0.91	68	0.93	436	0.96	543,846	0.69
千葉県計	14,014		705		457		87		88		1,784		10,652		12,436		110,583		729,184		839,767		30,988		1,946		32,934		2,178		1,530		181		1,309		5,196		313		86		492		905,577	
	16,214	1.16	793	1.12	682	1.45	55	0.63	88	1.00	1,303	0.73	7,536	0.71	8,839	0.71	83,214	0.75	492,324	0.68	575,538	0.69	24,201	0.75	1,367	0.70	25,568	0.78	2,110	0.97	1,484	0.88	163	0.90	1,080	0.83	4,847	0.93	307	0.98	80	1.05	523	1.06	633,524	0.70
東京区部	3,631		998		975		514		233		7,015		47,797		54,812		3,975		25,773		29,748		668,701		25,748		694,449		17,448		12,527		1,633		37,906		6,298		280		195		1,140		824,881	
	4,057	1.12	1,152	1.15	1,222	1.25	661	1.29	259	1.11	5,523	0.79	34,582	0.72	40,105	0.73	3,641	0.92	20,350	0.79	23,991	0.81	623,035	0.93	18,885	0.73	641,920	0.92	14,951	0.86	10,394	0.83	1,246	0.76	4,812	0.76	31,403	0.83	308	1.10	216	1.11	1,254	1.10	746,548	0.91
東京都下	592		231		415		1,017		131		892		14,009		14,901		381		1,673		2,054		27,652		288,405		316,057		4,273		4,942		8,470		5,808		23,293		161		38		343		359,233	
	527	0.89	207	0.90	394	0.95	844	0.83	103	0.79	664	0.74	9,726	0.69	10,390	0.70	277	0.73	1,132	0.68	1,409	0.69	19,138	0.69	188,135	0.65	207,273	0.68	3,154	0.74	3,374	0.68	5,856	0.67	3,614	0.64	15,798	0.68	141	0.88	32	0.84	299	0.87	237,417	0.66
東京都計	4,223		1,229		1,390		1,531		364		7,907		61,806		69,713		4,356		27,446		31,802		696,353		314,153		1,010,506		21,721		17,469		10,103		11,908		61,199		441		233		1,483		1,184,114	
	4,584	1.09	1,359	1.11	1,616	1.16	1,505	0.98	362	0.99	6,187	0.78	44,308	0.72	50,495	0.72	3,918	0.90	21,482	0.78	25,400	0.80	642,173	0.92	207,020	0.66	849,193	0.84	18,105	0.83	13,768	0.79	6,902	0.68	8,426	0.71	47,201	0.77	449	1.02	248	1.06	1,553	1.05	983,965	0.83
横浜市	426		189		233		158		77		292		1,669		1,961		465		1,774		2,239		19,091		5,047		24,138		271,038		19,849		3,706		31,030		325,623		89		35		1,112		356,280	
	649	1.52	278	1.47	377	1.62	156	0.99	109	1.42	241	0.83	1,270	0.76	1,511	0.77	445	0.96	1,676	0.94	2,121	0.95	15,370	0.81	3,548	0.70	18,918	0.78	231,461	0.85	15,722	0.79	2,640	0.71	24,136	0.78	273									

表 2.1(3) H27ベース都県市間OD表〔普通貨物車〕

上段：H27現況
下段：H27センサスペースR22将来
(トリップ)

	茨城県		栃木県		群馬県		山梨県		長野県		さいたま市		他埼玉		埼玉県計		千葉県市		他千葉		千葉県計		東京区部		東京都下		東京都計		横浜市		川崎市		相模原市		他神奈川		神奈川県計		東北以北		北陸		中部以西		合計	
	交通量	対比	交通量	対比	交通量	対比	交通量	対比	交通量	対比	交通量	対比	交通量	対比	交通量	対比	交通量	対比	交通量	対比	交通量	対比	交通量	対比	交通量	対比	交通量	対比	交通量	対比	交通量	対比	交通量	対比	交通量	対比	交通量	対比	交通量	対比	交通量	対比	交通量	対比	交通量	対比
茨城県	263.197		12.209		3.290		226		342		1.616		11.727		13.343		1.412		15.026		16.438		6.514		1.125		7.639		1.504		853		282		1.421		4.080		4.910		669		3.292		329.615	
	341.979	1.30	13.931	1.14	3.915	1.19	231	1.02	357	1.04	1.705	1.06	12.441	1.06	14.146	1.06	1.560	1.10	16.911	1.13	18.471	1.12	7.255	1.11	1.105	0.98	8.360	1.09	1.892	1.26	937	1.10	264	0.94	1.421	1.00	4.514	1.11	4.759	0.97	642	0.96	3.715	1.13	415.020	1.26
栃木県	12.467		179.121		6.917		163		337		585		7.749		8.334		458		2.806		3.254		2.408		777		3.185		1.034		493		160		929		2.613		3.598		509		1.981		222.389	
	14.215	1.14	233.106	1.30	8.295	1.22	186	1.14	366	1.09	650	1.11	8.514	1.10	9.164	1.10	535	1.17	3.102	1.11	3.637	1.11	2.763	1.15	777	1.00	3.540	1.11	1.260	1.22	512	1.04	162	1.01	928	1.00	2.862	1.10	3.584	1.00	509	1.00	2.177	1.10	281.651	1.27
群馬県	2.820		6.941		176.589		391		1.414		820		15.741		16.561		262		1.956		2.218		2.696		665		3.361		923		924		398		1.034		3.279		1.007		1.009		2.631		218.221	
	3.363	1.19	8.477	1.22	229.940	1.30	426	1.09	1.625	1.15	1.051	1.28	18.370	1.17	19.421	1.17	306	1.17	2.265	1.16	2.571	1.16	3.257	1.21	612	0.92	3.869	1.15	1.282	1.39	976	1.06	427	1.07	1.106	1.07	3.783	1.16	1.122	1.11	1.056	1.05	3.060	1.16	278.725	1.28
山梨県	305		178		277		65.761		1.320		77		840		917		27		360		387		629		933		1.562		496		224		353		547		1.620		127		96		3.806		76.356	
	314	1.03	204	1.15	304	1.10	78.578	1.19	1.249	0.95	84	1.09	941	1.12	1.025	1.12	24	0.89	291	0.81	315	0.81	702	1.12	841	0.90	1.543	0.99	551	1.11	206	0.92	282	0.80	501	0.92	1.540	0.95	130	1.02	111	1.16	4.042	1.06	89.355	1.17
長野県	330		390		1.450		1.508		189.391		55		1.279		1.334		61		546		607		672		322		994		270		169		109		338		886		422		2.445		5.718		205.475	
	351	1.06	435	1.12	1.698	1.17	1.438	0.95	234.412	1.24	89	1.25	1.350	1.06	1.419	1.06	62	1.02	548	1.00	610	1.00	719	1.07	290	0.90	1.009	1.02	322	1.19	160	0.95	100	0.92	326	0.96	908	1.02	436	1.03	2.340	0.96	6.017	1.05	251.073	1.22
さいたま市	1.846		730		738		142		57		40.010		22.582		62.592		273		2.556		2.829		4.213		871		5.084		442		499		127		432		1.500		311		102		467		76.228	
	1.578	0.96	747	0.98	844	1.14	132	0.93	41	0.72	47.368	1.18	25.315	1.12	72.683	1.16	321	1.16	2.648	1.04	2.969	1.05	4.551	1.08	931	1.07	5.482	1.08	478	1.08	486	0.97	130	1.02	407	0.94	1.502	1.00	225	0.72	56	0.55	646	1.39	86.907	1.14
他埼玉	12.337		8.039		16.689		649		1.142		22.157		364.721		386.878		1.725		20.655		22.380		46.212		13.941		60.153		4.163		2.837		1.474		3.847		12.321		2.843		1.361		6.177		530.969	
	12.995	1.05	8.739	1.09	19.149	1.15	726	1.12	1.168	1.02	24.966	1.13	420.243	1.15	445.209	1.15	2.072	1.20	21.722	1.05	23.794	1.06	51.407	1.11	15.663	1.12	67.070	1.11	4.904	1.18	2.959	1.04	1.538	1.04	3.895	1.01	13.296	1.08	2.782	0.98	1.317	0.97	7.385	1.19	603.610	1.14
埼玉県計	13.983		8.799		17.427		791		1.199		62.167		387.303		449.470		1.998		23.211		25.209		50.425		14.812		65.237		4.605		3.336		1.601		4.279		13.821		3.154		1.463		6.644		607.197	
	14.573	1.04	9.486	1.08	19.993	1.15	858	1.08	1.209	1.01	72.334	1.16	445.558	1.15	517.882	1.15	2.393	1.20	24.370	1.05	26.763	1.06	55.958	1.11	16.594	1.12	72.592	1.11	5.383	1.17	3.445	1.03	1.668	1.04	4.302	1.01	14.798	1.07	3.007	0.95	1.373	0.94	8.013	1.21	690.517	1.14
千葉県市	1.258		378		279		35		59		222		1.527		1.749		46.740		20.979		67.719		3.330		469		3.799		954		556		42		273		1.525		283		118		587		77.789	
	1.198	0.95	381	1.01	273	0.98	12	0.34	22	0.37	276	1.24	1.879	1.23	2.155	1.23	47.037	1.01	21.217	1.01	68.254	1.01	4.272	1.28	459	0.96	4.731	1.25	968	1.48	801	1.44	44	1.05	309	1.13	2.122	1.39	174	0.61	75	0.64	519	0.88	79.916	1.03
他千葉	15.573		3.163		2.113		372		565		2.259		18.447		20.706		20.554		321.121		341.675		30.681		2.203		32.884		4.085		3.374		490		3.066		11.015		1.858		781		4.865		435.370	
	17.399	1.12	3.432	1.09	2.401	1.14	301	0.81	581	1.03	2.516	1.11	21.177	1.15	22.693	1.14	21.314	1.04	383.287	1.13	384.601	1.13	37.974	1.24	2.226	1.01	40.202	1.22	5.852	1.43	4.757	1.41	525	1.07	3.337	1.09	14.471	1.31	1.827	0.98	737	0.94	4.626	0.99	494.271	1.14
千葉県計	16.831		3.541		2.392		407		624		2.481		19.974		22.455		67.294		342.100		408.394		34.011		2.672		36.683		4.739		3.830		532		3.339		12.540		2.141		899		5.252		513.159	
	16.597	1.10	3.813	1.08	2.674	1.12	313	0.77	605	0.97	2.792	1.13	23.056	1.15	25.846	1.15	68.351	1.02	384.504	1.12	452.855	1.11	42.246	1.24	2.687	1.01	44.933	1.22	6.820	1.44	5.556	1.41	569	1.07	3.846	1.09	16.583	1.32	2.001	0.93	812	0.90	5.145	0.96	574.187	1.12
東京区部	5.952		2.784		2.688		730		630		5.015		45.888		50.903		3.793		30.779		34.572		431.020		11.855		442.875		12.702		12.073		1.190		6.076		32.041		1.803		574		5.152		580.704	
	6.446	1.08	3.056	1.10	3.087	1.15	748	1.02	643	1.02	5.416	1.08	50.420	1.10	55.836	1.10	4.734	1.25	36.689	1.19	41.423	1.20	573.069	1.33	12.830	1.08	585.899	1.32	15.767	1.24	14.051	1.16	1.224	1.03	6.539	1.08	37.581	1.17	1.738	0.96	463	0.81	5.349	1.04	742.271	1.28
東京都下	1.035		618		832		988		474		971		14.338		15.309		378		2.617		2.995		11.991		147.214		159.205		4.382		3.885		6.219		19.936		480		186		1.821		203.889			
	952	0.92	575	0.93	796	0.96	889	0.89	421	0.89	1.020	1.06	15.409	1.07	16.439	1.07	359	0.95	2.527	0.97	2.886	0.96	12.658	1.06	157.320	1.07	169.978	1.07	4.795	1.09	3.730	0.96	5.965	0.96	5.121	0.94	19.611	0.98	438	0.91	160	0.86	1.694	0.93	214.839	1.05
東京都計	6.987		3.402		3.550		1.728		1.104		5.986		40.226		46.212		4.171		33.396		37.567		443.011		159.069		602.080		17.084		15.956		7.409		11.529		51.977		2.283		760		6.973		784.953	
	7.400	1.06	3.631	1.07	3.883	1.10	1.637	0.95	6.446	1.08	65.829	1.09	72.275	1.09	5.093	1.22	39.216	1.17	44.309	1.18	585.727	1.32	170.150	1.07	755.877	1.26	20.562	1.20	17.781	1.11	7.189	0.97	11.680	1.01	57.192	1.10	2.716	0.95	623	0.82	7.043	1.01	957.110	1.22		
横浜市	1.326		961		846		420		331		370		4.527		4.897		753		4.218		4.971		13.102		4.156		17.258		168.610		15.569		3.206		22.694		210.079		699		238		3.190		245.218	
	1.579	1.19	1.086	1.13	1.143	1.35	477																																							

表 2.1(4) H 2 7 ベース都県市間OD表〔全車〕

上段：H27現況
下段：H27センサスペースR22将来
(トリップ)

	茨城県		栃木県		群馬県		山梨県		長野県		さいたま市		他埼玉		埼玉県計		千葉県		他千葉		千葉県計		東京区部		東京都下		東京都計		横浜市		川崎市		相模原市		他神奈川		神奈川県計		東北以北		北陸		中部以西		合計	
	交通量	対比	交通量	対比	交通量	対比	交通量	対比	交通量	対比	交通量	対比	交通量	対比	交通量	対比	交通量	対比	交通量	対比	交通量	対比	交通量	対比	交通量	対比	交通量	対比	交通量	対比	交通量	対比	交通量	対比	交通量	対比	交通量	対比	交通量	対比	交通量	対比	交通量	対比	交通量	対比
茨城県	4,674,279		79,711		7,425		619		814		5,117		45,923		51,040		4,214		102,871		107,085		21,787		24,958		3,016		1,593		597		7,984		20,900		1,181		4,454		4,980,450					
	4,383,312	0.94	75,486	0.95	8,043	1.08	615	0.99	834	1.02	6,766	1.32	41,925	0.91	46,691	0.95	4,226	1.00	98,305	0.96	102,531	0.96	22,331	1.02	3,696	1.17	26,029	1.04	3,902	1.29	1,912	1.20	578	0.97	2,928	1.05	9,320	1.17	19,055	0.91	1,035	0.88	4,904	1.10	4,679,855	0.94
栃木県	80,419		3,160,295		66,013		507		943		4,376		23,745		26,121		962		6,392		7,354		8,170		2,157		10,327		2,333		1,051		374		1,939		5,697		13,712		1,046		2,857		3,377,291	
	76,966	0.96	3,036,878	0.96	64,673	0.98	548	1.08	967	1.05	4,519	1.03	24,518	1.03	29,037	1.03	854	0.89	7,013	1.10	7,867	1.07	9,122	1.12	2,365	1.10	11,487	1.11	2,866	1.23	1,201	1.14	430	1.15	2,209	1.14	6,706	1.18	13,080	0.95	1,102	1.05	2,890	1.01	3,254,221	0.96
群馬県	7,223		65,546		3,235,195		941		7,525		2,816		94,042		96,958		568		3,735		4,303		7,915		2,980		10,895		1,873		1,476		693		2,182		6,226		1,700		2,934		4,012		3,443,448	
	7,764	1.07	64,336	0.96	3,076,602	0.95	980	1.04	7,830	1.03	4,320	1.53	89,976	0.96	94,298	0.97	631	1.11	4,389	1.17	5,019	1.17	9,541	1.21	3,359	1.13	12,900	1.18	2,618	1.40	1,644	1.11	779	1.12	2,463	1.13	7,504	1.21	1,900	1.12	3,104	1.06	4,480	1.12	3,286,717	0.95
山梨県	617		539		782		1,426,208		8,213		265		2,709		2,974		150		1,184		1,334		4,586		7,797		12,383		2,456		1,002		3,490		3,329		10,277		433		465		14,754		1,478,979	
	617	1.00	567	1.05	802	1.03	1,266,350	0.89	7,519	0.92	310	1.17	2,886	1.10	3,296	1.11	135	0.90	1,126	0.95	1,263	0.95	4,874	1.06	7,226	0.93	12,100	0.98	2,399	0.96	1,107	1.10	2,385	0.68	4,354	1.31	10,249	1.00	323	0.75	336	0.73	14,620	0.99	1,318,044	0.89
長野県	620		885		7,491		8,417		3,594,726		509		4,215		4,724		179		1,451		1,630		3,333		1,967		5,300		1,148		475		401		1,687		3,711		909		9,706		21,445		3,659,564	
	645	1.04	936	1.06	7,816	1.04	7,720	0.92	3,311,653	0.92	447	0.88	4,245	1.01	4,692	0.99	180	1.01	1,449	1.00	1,629	1.00	3,532	1.06	2,219	1.13	5,751	1.09	1,249	1.09	519	1.09	368	0.92	1,734	1.03	3,870	1.04	898	0.99	9,008	0.93	21,978	1.02	3,376,594	0.92
さいたま市	5,130		4,171		2,705		302		560		652,804		218,582		871,386		650		8,481		9,131		24,591		3,526		28,117		1,664		886		246		1,309		4,107		1,025		290		1,163		928,057	
	6,777	1.32	4,437	1.06	4,147	1.53	350	1.16	372	0.66	695,160	1.06	215,142	0.96	910,302	1.04	779	1.20	7,923	0.93	8,702	0.95	23,744	0.97	3,269	0.93	27,013	0.96	1,607	0.97	859	0.97	249	1.00	1,161	0.89	3,876	0.94	861	0.84	242	0.93	1,222	1.05	968,301	1.04
他埼玉	45,212		25,236		94,907		2,533		3,961		217,266		5,345,490		5,562,756		3,882		69,235		73,117		204,595		94,665		299,260		9,649		5,461		3,224		8,343		26,677		8,106		2,661		10,258		6,152,664	
	42,537	0.94	26,083	1.03	93,299	0.98	2,746	1.08	3,849	0.97	213,703	0.98	5,368,853	1.00	5,562,356	1.00	4,540	1.17	68,972	1.00	73,512	1.01	199,785	0.98	93,410	0.99	293,195	0.98	10,133	1.05	5,443	1.00	3,189	0.99	7,987	0.96	26,752	1.00	5,682	0.93	2,495	0.94	11,241	1.10	6,163,927	1.00
埼玉県計	50,342		29,407		97,612		2,835		4,521		870,070		5,564,072		6,434,142		4,532		77,716		82,248		229,186		98,191		327,377		11,313		6,347		3,472		9,652		30,784		7,131		2,921		11,421		7,080,741	
	49,314	0.98	30,500	1.04	97,446	1.00	3,096	1.09	4,221	0.93	908,863	1.04	5,583,995	1.00	6,492,856	1.01	5,319	1.17	76,895	0.99	82,214	1.00	223,529	0.98	96,679	0.98	320,208	0.98	11,740	1.04	6,302	0.99	3,438	0.99	9,146	0.95	30,628	0.99	6,543	0.92	2,737	0.94	12,463	1.09	7,132,228	1.01
千葉県	4,163		948		603		243		557		3,530		4,087		662,569		53		882,356		882,925		21,488		1,626		23,114		1,422		119		928		4,704		735		248		1,012		923,031			
	3,543	0.85	758	0.80	521	0.86	119	0.49	155	0.62	685	1.23	4,264	1.21	4,949	1.21	668,436	1.01	206,018	0.93	874,454	0.99	26,672	1.24	1,503	0.92	28,175	1.22	3,054	1.37	1,970	1.39	135	1.13	1,020	1.10	6,179	1.31	532	0.72	140	0.56	881	0.87	920,406	1.00
他千葉	103,461		7,096		3,833		1,122		1,426		8,844		67,363		76,007		221,146		4,924,117		5,145,263		143,691		7,990		151,681		14,044		8,144		1,473		8,179		31,840		3,322		1,217		7,839		5,534,111	
	101,780	0.98	7,699	1.06	4,592	1.20	1,104	0.98	1,523	1.07	8,219	0.95	67,876	1.01	76,095	1.00	206,519	0.93	4,848,401	0.98	5,054,920	0.98	155,177	1.08	7,392	0.93	162,569	1.07	17,411	1.24	10,432	1.28	1,569	1.07	8,663	1.06	38,075	1.20	3,644	1.03	1,218	1.00	7,691	1.01	5,460,910	0.99
千葉県計	107,624		8,046		4,436		1,365		1,677		9,201		70,893		80,094		883,715		5,144,473		6,028,188		165,179		9,616		174,795		16,279		9,566		1,592		9,107		35,544		4,257		1,465		6,457,142			
	105,223	0.98	8,457	1.05	5,113	1.15	1,223	0.90	1,676	1.00	8,904	0.97	72,140	1.02	81,044	1.01	674,955	0.99	5,054,419	0.98	5,929,374	0.98	181,849	1.10	8,895	0.93	190,744	1.09	20,465	1.26	12,402	1.30	1,704	1.07	9,683	1.06	44,254	1.21	4,176	0.98	1,358	0.93	8,572	0.99	6,381,316	0.99
東京区部	20,930		8,604		7,970		4,883		3,130		26,423		202,642		229,065		21,915		139,854		161,769		3,776,667		117,813		82,187		61,558		14,300		7,407		29,688		179,863		3,982		1,722		12,315		4,528,733	
	21,819	1.05	8,619	1.12	9,323	1.17	5,024	1.03	3,413	1.09	25,517	0.97	198,472	0.96	223,869	0.98	27,268	1.25	153,664	1.10	180,952	1.12	4,589,411	1.22	114,304	0.97	4,703,715	1.21	86,958	1.06	64,846	1.05	6,370	0.99	29,785	1.00	187,861	1.05	4,071	1.02	1,501	0.87	13,192	1.07	5,384,579	1.18
東京都下	3,348		1,901		3,172		8,164		2,358		3,905		95,190		99,095		1,285		8,168		9,453		121,330		2,106,236		2,227,566		30,368		34,129		60,564		28,764		153,825		1,156		596		4,937		2,515,571	
	3,416	1.02	2,219	1.17	3,494	1.10	7,696	0.94	2,238	0.95	3,735	0.96	92,753	0.97	96,468	0.97	1,180	0.92	7,459	0.91	8,639	0.91	114,751	0.95	1,944,659	0.92	2,059,410	0.92	29,121	0.99	31,883	0.93	56,951	0.94	24,859	0.96	142,814	0.93	1,276	1.10	515	0.86	4,819	0.98	2,333,024	0.93
東京都計	24,138		10,506		11,142		13,047		5,466		30,328		297,832		328,160		23,200		148,022		171,222		3,897,997		2,224,049		6,122,046		112,555		95,687		66,994		58,452		333,688		5,138		2,318		17,252		7,044,144	
	25,235	1.05	11,838	1.13	12,817	1.15	12,720	0.97	5,651	1.03	29,252	0.96	291,225	0.98	320,477	0.98	28,468	1.23	161,123	1.09	189,591	1.11	4,704,162	1.21	2,058,963	0.93	6,763,125	1.10	116,079	1.03	96,731	1.01	63,321	0.95	54,644	0.										

3. ゾーンコード表

表 3.1 関東地域ゾーンコード表 (1/27)

都県	地方生活圈	集約市区町村	Bゾーン	平成27年	平成22年 (前回参考)
08 茨城県	01 水戸・日立	01 高萩	821401 高萩市1区	1	1
			821402 高萩市2区	2	2
			821501 北茨城市1区	3	3
			821502 北茨城市2区	4	4
			821503 北茨城市3区	5	5
		02 日立	820201 日立市1区	6	6
			820202 日立市2区	7	7
			820203 日立市3区	8	8
			820204 日立市4区	9	9
			820205 日立市5区	10	10
			820206 日立市6区	11	11
			820207 日立市7区	12	12
			820208 日立市8区	13	13
			820209 日立市9区	14	14
			820210 日立市10区	15	15
		03 大宮・大子	821201 常陸太田市1区	16	16
			821202 常陸太田市2区	17	17
			821203 常陸太田市3区	18	18
			821204 常陸太田市4区	19	19
			821205 常陸太田市5区	20	20
			822501 常陸大宮市1区	21	21
			822502 常陸大宮市2区	22	22
			822503 常陸大宮市3区	23	23
			822504 常陸大宮市4区	24	24
			822505 常陸大宮市5区	25	25
			822506 常陸大宮市6区	26	26
			836401 久慈郡大子町1区	27	27
			836402 久慈郡大子町2区	28	28
		04 城里	831001 東茨城郡城里町1区	29	29
			831002 東茨城郡城里町2区	30	30
			831003 東茨城郡城里町3区	31	31
		05 笠間	821601 笠間市1区	32	32
			821602 笠間市2区	33	33
			821603 笠間市3区	34	34
			821604 笠間市4区	35	35,36
		06 ひたちなか	822101 ひたちなか市1区	36	37
			822102 ひたちなか市2区	37	38
			822103 ひたちなか市3区	38	39
			822104 ひたちなか市4区	39	40
			822105 ひたちなか市5区	40	41
			822106 ひたちなか市6区	41	42
			822107 ひたちなか市7区	42	43
			822108 ひたちなか市8区	43	44
			822109 ひたちなか市9区	44	45
			822110 ひたちなか市10区	45	46
			830900 東茨城郡大洗町	46	47
			834101 那珂郡東海村1区	47	48
			834102 那珂郡東海村2区	48	49
			822601 那珂市1区	49	50
			822602 那珂市2区	50	51
			822603 那珂市3区	51	52
		07 水戸	820101 水戸市1区	52	53
			820102 水戸市2区	53	54
			820103 水戸市3区	54	55
			820104 水戸市4区	55	56
			820105 水戸市5区	56	57
			820106 水戸市6区	57	58
			820107 水戸市7区	58	59
			820108 水戸市8区	59	60

表 3.1 関東地域ゾーンコード表 (2/27)

都県	地方生活圏	集約市区町村	Bゾーン	平成27年	平成22年 (前回参考)
08 茨城県	01 水戸・日立	07 水戸	820109 水戸市9区	60	61
			820110 水戸市10区	61	62
			820111 水戸市11区	62	63
			820112 水戸市12区	63	64
			820113 水戸市13区	64	65
			820114 水戸市14区	65	66
			820115 水戸市15区	66	67
			820116 水戸市16区	67	68
			820117 水戸市17区	68	69
			820118 水戸市18区	69	70
			820119 水戸市19区	70	71
		08 茨城	830201 東茨城郡茨城町1区	71	72、74
			830202 東茨城郡茨城町2区	72	73
	02 土浦	01 美野里	823601 小美玉市1区	73	75
			823602 小美玉市2区	74	76
			823603 小美玉市3区	75	77
		02 石岡	820501 石岡市1区	76	78
			820502 石岡市2区	77	79
			820503 石岡市3区	78	80
			820504 石岡市4区	79	81
			820505 石岡市5区	80	82
			823001 かすみがうら市1区	81	83
			823002 かすみがうら市2区	82	84
			823003 かすみがうら市3区	83	85
		03 土浦	820301 土浦市1区	84	86
			820302 土浦市2区	85	87
			820303 土浦市3区	86	88
			820304 土浦市4区	87	89
			820305 土浦市5区	88	90
			820306 土浦市6区	89	91
			820307 土浦市7区	90	92
			820308 土浦市8区	91	93
			820309 土浦市9区	92	94
			820310 土浦市10区	93	95
			844301 稲敷郡阿見町1区	94	96
			844302 稲敷郡阿見町2区	95	97
		04 つくば	822001 つくば市1区	96	98
			822002 つくば市2区	97	99
			822003 つくば市3区	98	100
			822004 つくば市4区	99	101
			822005 つくば市5区	100	102
			822006 つくば市6区	101	103
			822007 つくば市7区	102	104
			822008 つくば市8区	103	105
			822009 つくば市9区	104	106,108
			822010 つくば市10区	105	107
			822011 つくば市11区	106	109
		05 水海道	821101 常総市1区	107	110
			821102 常総市2区	108	111
			821103 常総市3区	109	112
			823501 つくばみらい市1区	110	113
			823502 つくばみらい市2区	111	114
			822401 守谷市1区	112	115
			822402 守谷市2区	113	116
		06 取手	821701 取手市1区	114	117
			821702 取手市2区	115	118
			821703 取手市3区	116	119

表 3.1 関東地域ゾーンコード表 (3/27)

都県	地方生活圏	集約市区町村	Bゾーン	平成27年	平成22年 (前回参考)
08 茨城県	02 土浦	07 龍ヶ崎	820801 龍ヶ崎市1区	117	120
			820802 龍ヶ崎市2区	118	121
			820803 龍ヶ崎市3区	119	122
			821901 牛久市1区	120	123
			821902 牛久市2区	121	124
			821903 牛久市3区	122	125
			856400 北相馬郡利根町	123	126
		08 稲敷	822901 稲敷市1区	124	127
			822902 稲敷市2区	125	128
			822903 稲敷市3区	126	129
			822904 稲敷市4区	127	130
			844200 稲敷郡美浦村	128	131
			844700 稲敷郡河内町	129	132
	03 下館・古河	01 筑西	822701 筑西市1区	130	133
			822702 筑西市2区	131	134
			822703 筑西市3区	132	135
			822704 筑西市4区	133	136
			822705 筑西市5区	134	137
			822706 筑西市6区	135	138
			820701 結城市1区	136	139
			820702 結城市2区	137	140
			820703 結城市3区	138	141
			820704 結城市4区	139	142
			823101 桜川市1区	140	143
			823102 桜川市2区	141	144
		02 下妻	821001 下妻市1区	142	145
			821002 下妻市2区	143	146
			821003 下妻市3区	144	147
			852100 結城郡八千代町	145	148
		03 古河	820401 古河市1区	146	149
			820402 古河市2区	147	150
			820403 古河市3区	148	151
			820404 古河市4区	149	152
			820405 古河市5区	150	153
			820406 古河市6区	151	154
			820407 古河市7区	152	155
			820408 古河市8区	153	156
		04 坂東	854200 猿島郡五霞町	154	157
			854600 猿島郡境町	155	158
	04 鹿島	01 鉾田	822801 坂東市1区	156	159
			822802 坂東市2区	157	160
			822803 坂東市3区	158	161
		02 麻生	823401 鉾田市1区	159	162
			823402 鉾田市2区	160	163
		03 鹿嶋	823301 行方市1区	161	164
			823302 行方市2区	162	165,166
		04 神栖	822201 鹿嶋市1区	163	167
			822202 鹿嶋市2区	164	168
			822203 鹿嶋市3区	165	169
			822204 鹿嶋市4区	166	170
			822301 潮来市1区	167	171
			822302 潮来市2区	168	172
		04 神栖	823201 神栖市1区	169	173,174,175
			823202 神栖市2区	170	174
			823203 神栖市3区	171	175
			823204 神栖市4区	172	173

表 3.1 関東地域ゾーンコード表 (4/27)

都県	地方生活圏	集約市区町村	Bゾーン	平成27年	平成22年 (前回参考)
09 栃木県	01 宇都宮	01 矢板	921101 矢板市1区	173	176
			921102 矢板市2区	174	177
			921103 矢板市3区	175	178
			921104 矢板市4区	176	176
			938400 塩谷郡塩谷町	177	179
			921401 さくら市1区	178	180
			921402 さくら市2区	179	181
			921403 さくら市3区	180	181
		02 河内	934501 芳賀郡芳賀町1区	181	182
			934502 芳賀郡芳賀町2区	182	183
			934503 芳賀郡芳賀町3区	183	184
			938601 塩谷郡高根沢町1区	184	185
			938602 塩谷郡高根沢町2区	185	186
		03 烏山	921501 那須烏山市1区	186	187
			921502 那須烏山市2区	187	188
			941101 那珂川町1区	188	189
			941102 那珂川町2区	189	190
		04 茂木	934200 芳賀郡益子町	190	191
			934301 芳賀郡茂木町1区	191	192
			934302 芳賀郡茂木町2区	192	193
			934400 芳賀郡市貝町	193	194
		05 真岡	920901 真岡市1区	194	195
			920902 真岡市2区	195	196
			920903 真岡市3区	196	197
			920904 真岡市4区	197	198
			920905 真岡市5区	198	199
			920906 真岡市6区	199	200
			920907 真岡市7区	200	201
			920908 真岡市8区	201	202
		06 壬生	930101 河内郡上三川町1区	202	203
			930102 河内郡上三川町2区	203	204
			930103 河内郡上三川町3区	204	205
			930104 河内郡上三川町4区	205	205
			936101 下都賀郡壬生町1区	206	206
			936102 下都賀郡壬生町2区	207	207
		07 宇都宮	936103 下都賀郡壬生町3区	208	207
			920101 宇都宮市1区	209	208
			920102 宇都宮市2区	210	209
			920103 宇都宮市3区	211	210
			920104 宇都宮市4区	212	211
			920105 宇都宮市5区	213	212
			920106 宇都宮市6区	214	213
			920107 宇都宮市7区	215	214
			920108 宇都宮市8区	216	215
			920109 宇都宮市9区	217	216
			920110 宇都宮市10区	218	217
			920111 宇都宮市11区	219	218
			920112 宇都宮市12区	220	219
			920113 宇都宮市13区	221	220
			920114 宇都宮市14区	222	221
			920115 宇都宮市15区	223	222
			920116 宇都宮市16区	224	223
			920117 宇都宮市17区	225	224
			920118 宇都宮市18区	226	225
			920119 宇都宮市19区	227	226
			920120 宇都宮市20区	228	227
			920121 宇都宮市21区	229	228
			920122 宇都宮市22区	230	229
			920123 宇都宮市23区	231	230
			920124 宇都宮市24区	232	231
			920125 宇都宮市25区	233	232

表 3.1 関東地域ゾーンコード表 (5/27)

都県	地方生活圏	集約市区町村	Bゾーン	平成27年	平成22年 (前回参考)
09 栃木県	01 宇都宮	08 鹿沼	920501 鹿沼市1区 920502 鹿沼市2区 920503 鹿沼市3区 920504 鹿沼市4区 920505 鹿沼市5区 920506 鹿沼市6区 920507 鹿沼市7区 920508 鹿沼市8区 920509 鹿沼市9区 920510 鹿沼市10区	234 235 236 237 238 239 240 241 242 243	233 234 235 236 237 238 239 240 241 241
	02 足利・佐野	01 足利	920201 足利市1区 920202 足利市2区 920203 足利市3区 920204 足利市4区 920205 足利市5区 920206 足利市6区 920207 足利市7区 920208 足利市8区 920209 足利市9区	244 245 246 247 248 249 250 251 252	242 243 244 245 246 247 248 249 250
		02 佐野	920401 佐野市1区 920402 佐野市2区 920403 佐野市3区 920404 佐野市4区 920405 佐野市5区 920406 佐野市6区 920407 佐野市7区 920408 佐野市8区	253 254 255 256 257 258 259 260	251 252 253 254 255 256 257 258
	03 栃木・小山	01 栃木	920301 栃木市1区 920302 栃木市2区 920303 栃木市3区 920304 栃木市4区 920305 栃木市5区 920306 栃木市6区 920307 栃木市7区 920308 栃木市8区 920309 栃木市9区 920310 栃木市10区 920311 栃木市11区	261 262 263 264 265 266 267 268 269 270 271	259 260 261 262 263 264 265 266 280 266 263
		02 小山	920801 小山市1区 920802 小山市2区 920803 小山市3区 920804 小山市4区 920805 小山市5区 920806 小山市6区 920807 小山市7区 920808 小山市8区 920809 小山市9区 921601 下野市1区 921602 下野市2区 921603 下野市3区 936400 下都賀郡野木町	272 273 274 275 276 277 278 279 280 281 282 283 284	267 268 269 270 271 272 273 274 275 276 277 278 279
	04 那須	01 那須塩原	921301 那須塩原市1区 921302 那須塩原市2区 921303 那須塩原市3区 921304 那須塩原市4区 921305 那須塩原市5区 921306 那須塩原市6区 921307 那須塩原市7区 921308 那須塩原市8区 921309 那須塩原市9区 940701 那須郡那須町1区 940702 那須郡那須町2区	285 286 287 288 289 290 291 292 293 294 295	281 282 283 284 285 286 287 288 289 290 291

表 3.1 関東地域ゾーンコード表 (6/27)

都県	地方生活圏	集約市区町村	Bゾーン	平成27年	平成22年 (前回参考)
09 栃木県	05 日光	02 大田原	921001 大田原市1区	296	292
			921002 大田原市2区	297	293
			921003 大田原市3区	298	294
			921004 大田原市4区	299	295
			921005 大田原市5区	300	296
		01 日光	920601 日光市1区	301	297
			920602 日光市2区	302	298
			920603 日光市3区	303	299
			920604 日光市4区	304	300
			920605 日光市5区	305	301
			920606 日光市6区	306	302
			920607 日光市7区	307	303
			920608 日光市8区	308	304
			920609 日光市9区	309	305

表 3.1 関東地域ゾーンコード表 (7/27)

都県	地方生活圏	集約市区町村	Bゾーン	平成27年	平成22年 (前回参考)
10 群馬県	01 前橋・高崎	01 前橋	1020101 前橋市1区	310	306
			1020102 前橋市2区	311	307
			1020103 前橋市3区	312	308
			1020104 前橋市4区	313	309
			1020105 前橋市5区	314	310
			1020106 前橋市6区	315	311
			1020107 前橋市7区	316	312
			1020108 前橋市8区	317	313
			1020109 前橋市9区	318	314
			1020110 前橋市10区	319	315
			1020111 前橋市11区	320	316
			1020112 前橋市12区	321	317
			1020113 前橋市13区	322	318
			1020114 前橋市14区	323	319
			1020115 前橋市15区	324	320
			1020116 前橋市16区	325	321
			1020117 前橋市17区	326	322
			1020118 前橋市18区	327	323
			1020119 前橋市19区	328	324
		02 伊勢崎	1020401 伊勢崎市1区	329	325
			1020402 伊勢崎市2区	330	326
			1020403 伊勢崎市3区	331	327
			1020404 伊勢崎市4区	332	328
			1020405 伊勢崎市5区	333	329
			1020406 伊勢崎市6区	334	330
			1020407 伊勢崎市7区	335	331
			1020408 伊勢崎市8区	336	332
			1020409 伊勢崎市9区	337	333
			1020410 伊勢崎市10区	338	334
			1020411 伊勢崎市11区	339	332
			1046401 佐波郡玉村町 1 区	340	335
			1046402 佐波郡玉村町 2 区	341	336
		03 安中	1021101 安中市1区	342	337
			1021102 安中市2区	343	338
			1021103 安中市3区	344	339
			1021104 安中市4区	345	340
			1021105 安中市5区	346	341
		04 高崎	1020201 高崎市1区	347	342
			1020202 高崎市2区	348	343
			1020203 高崎市3区	349	344
			1020204 高崎市4区	350	345
			1020205 高崎市5区	351	346
			1020206 高崎市6区	352	347
			1020207 高崎市7区	353	348
			1020208 高崎市8区	354	349
			1020209 高崎市9区	355	350
			1020210 高崎市10区	356	351
			1020211 高崎市11区	357	352
			1020212 高崎市12区	358	353
			1020213 高崎市13区	359	354
			1020214 高崎市14区	360	355
			1020215 高崎市15区	361	356
			1020216 高崎市16区	362	357
			1020217 高崎市17区	363	358
			1020218 高崎市18区	364	359
			1020219 高崎市19区	365	360
			1020220 高崎市20区	366	361
			1020221 高崎市21区	367	352
		05 富岡	1021001 富岡市1区	368	362
			1021002 富岡市2区	369	363
			1038200 甘楽郡下仁田町	370	364
			1038300 甘楽郡南牧村	371	365
			1038400 甘楽郡甘楽町	372	366

表 3.1 関東地域ゾーンコード表 (8/27)

都県	地方生活圏	集約市区町村	Bゾーン	平成27年	平成22年 (前回参考)
10 群馬県	01 前橋・高崎	06 藤岡	1020901 藤岡市1区	373	367
			1020902 藤岡市2区	374	368
			1020903 藤岡市3区	375	369
			1036700 多野郡神流町	376	370
			1036600 多野郡上野村	377	371
	02 桐生・太田	01 大間々	1021201 みどり市1区	378	372
			1021202 みどり市2区	379	373
			1021203 みどり市3区	380	374
			1021204 みどり市4区	381	375
			1021205 みどり市5区	382	376
		02 桐生	1020301 桐生市1区	383	377
			1020302 桐生市2区	384	378
			1020303 桐生市3区	385	379
			1020304 桐生市4区	386	380
			1020305 桐生市5区	387	381
			1020306 桐生市6区	388	382
			1020307 桐生市7区	389	383
			1020308 桐生市8区	390	384
		03 太田	1020501 太田市1区	391	385
			1020502 太田市2区	392	386
			1020503 太田市3区	393	387
			1020504 太田市4区	394	388
			1020505 太田市5区	395	389
			1020506 太田市6区	396	390
			1020507 太田市7区	397	391
			1020508 太田市8区	398	392
			1020509 太田市9区	399	393
			1020510 太田市10区	400	394
			1020511 太田市11区	401	395
			1020512 太田市12区	402	396
			1020513 太田市13区	403	397
			1020514 太田市14区	404	385
			1020515 太田市15区	405	389
			1020516 太田市16区	406	394
		04 館林	1020701 館林市1区	407	398
			1020702 館林市2区	408	399
			1020703 館林市3区	409	400
			1020704 館林市4区	410	398
			1052100 邑楽郡板倉町	411	401
			1052200 邑楽郡明和町	412	402
			1052300 邑楽郡千代田町	413	403
			1052401 邑楽郡大泉町1区	414	404
			1052402 邑楽郡大泉町2区	415	405
			1052500 邑楽郡邑楽町	416	406
	03 沼田・利根	01 水上	1044901 利根郡みなかみ町1区	417	407
			1044902 利根郡みなかみ町2区	418	408
		02 片品	1044300 利根郡片品村	419	409
			1044400 利根郡川場村	420	410
		03 沼田	1020601 沼田市1区	421	411
			1020602 沼田市2区	422	412
			1020603 沼田市3区	423	413
			1020604 沼田市4区	424	414
			1020605 沼田市5区	425	415
			1044800 利根郡昭和村	426	416

表 3.1 関東地域ゾーンコード表 (9/27)

都県	地方生活圏	集約市区町村	Bゾーン	平成27年	平成22年 (前回参考)
10 群馬県	04 渋川・吾妻	01 渋川	1020801 渋川市1区	427	417
			1020802 渋川市2区	428	418
			1020803 渋川市3区	429	419
			1020804 渋川市4区	430	420
			1020805 渋川市5区	431	421
			1020806 渋川市6区	432	422
			1020807 渋川市7区	433	423
			1020808 渋川市8区	434	424
			1034400 北群馬郡榛東村	435	425
			1034500 北群馬郡吉岡町	436	426
		02 中之条	1042100 吾妻郡中之条町	437	427
			1042900 吾妻郡東吾妻町	438	428
			1042800 吾妻郡高山村	439	429
		03 草津	1042400 吾妻郡長野原町	440	430
			1042500 吾妻郡嬬恋村	441	431
			1042600 吾妻郡草津町	442	432

表 3.1 関東地域ゾーンコード表 (10/27)

都県	地方生活圏	集約市区町村	Bゾーン	平成27年	平成22年 (前回参考)
11 埼玉県	01 児玉・大里	01 本庄	1121101 本庄市1区	443	433
			1121102 本庄市2区	444	434
			1121103 本庄市3区	445	435
			1121104 本庄市4区	446	436
			1138501 児玉郡上里町1区	447	437
			1138502 児玉郡上里町2区	448	438
			1138100 児玉郡美里町	449	439
		02 児玉	1138301 児玉郡神川町1区	450	440
			1138302 児玉郡神川町2区	451	441
			1138303 児玉郡神川町3区	452	442
		03 深谷	1121801 深谷市1区	453	443
			1121802 深谷市2区	454	444
			1121803 深谷市3区	455	445
			1121804 深谷市4区	456	446
			1121805 深谷市5区	457	447
			1121806 深谷市6区	458	448
		04 熊谷	1120201 熊谷市1区	459	449
			1120202 熊谷市2区	460	450
			1120203 熊谷市3区	461	451
			1120204 熊谷市4区	462	452
			1120205 熊谷市5区	463	453
			1120206 熊谷市6区	464	454
			1120207 熊谷市7区	465	455
			1120208 熊谷市8区	466	456
			1120209 熊谷市9区	467	457
		05 寄居	1140801 大里郡寄居町1区	468	458
			1140802 大里郡寄居町2区	469	459
			1136200 秩父郡皆野町	470	460
	02 秩父	01 長瀬	1136300 秩父郡長瀬町	471	461
		02 小鹿野	1136501 秩父郡小鹿野町1区	472	462
			1136502 秩父郡小鹿野町2区	473	463
		03 秩父	1120701 秩父市1区	474	464
			1120702 秩父市2区	475	465
			1120703 秩父市3区	476	466
			1120704 秩父市4区	477	467
			1120705 秩父市5区	478	468
			1136100 秩父郡横瀬町	479	469
	03 さいたま	01 行田	1120601 行田市1区	480	470
			1120602 行田市2区	481	471
			1120603 行田市3区	482	472
		02 羽生	1121601 羽生市1区	483	473
			1121602 羽生市2区	484	474
		03 加須	1121001 加須市1区	485	475
			1121002 加須市2区	486	476
			1121003 加須市3区	487	477
			1121004 加須市4区	488	478
			1121005 加須市5区	489	479
		04 久喜	1123201 久喜市1区	490	480
			1123202 久喜市2区	491	481
			1123203 久喜市3区	492	482
			1123204 久喜市4区	493	483
			1123205 久喜市5区	494	484
			1123206 久喜市6区	495	485
			1123207 久喜市7区	496	486
		05 蓮田	1123800 蓮田市	497	487
			1130100 北足立郡伊奈町	498	488
			1124600 白岡市	499	489
		06 幸手	1124000 幸手市	500	490
			1144200 南埼玉郡宮代町	501	491
			1146400 北葛飾郡杉戸町	502	492

表 3.1 関東地域ゾーンコード表 (11/27)

都県	地方生活圏	集約市区町村	Bゾーン	平成27年	平成22年 (前回参考)
11 埼玉県	03 さいたま	07 鴻巣	1121701 鴻巣市1区	503	493
			1121702 鴻巣市2区	504	494
			1121703 鴻巣市3区	505	495
		08 桶川	1123101 桶川市1区	506	496
			1123102 桶川市2区	507	497
			1123301 北本市1区	508	498
			1123302 北本市2区	509	499
		09 上尾	1121901 上尾市1区	510	500
			1121902 上尾市2区	511	501
			1121903 上尾市3区	512	502
		10 さいたま	1110101 さいたま市西区1区	513	503
			1110102 さいたま市西区2区	514	504
			1110201 さいたま市北区1区	515	505
			1110202 さいたま市北区2区	516	506
			1110203 さいたま市北区3区	517	507
			1110204 さいたま市北区4区	518	508
			1110301 さいたま市大宮区1区	519	509
			1110302 さいたま市大宮区2区	520	510
			1110303 さいたま市大宮区3区	521	511
			1110304 さいたま市大宮区4区	522	512
			1110401 さいたま市見沼区1区	523	513
			1110402 さいたま市見沼区2区	524	514
			1110403 さいたま市見沼区3区	525	515
			1110404 さいたま市見沼区4区	526	516
			1110501 さいたま市中央区1区	527	517
			1110502 さいたま市中央区2区	528	518
			1110503 さいたま市中央区3区	529	519
			1110601 さいたま市桜区1区	530	520
			1110602 さいたま市桜区2区	531	521
			1110603 さいたま市桜区3区	532	522
			1110701 さいたま市浦和区1区	533	523
			1110702 さいたま市浦和区2区	534	524
			1110703 さいたま市浦和区3区	535	525
			1110801 さいたま市南区1区	536	526
			1110802 さいたま市南区2区	537	527
			1110803 さいたま市南区3区	538	528
			1110804 さいたま市南区4区	539	529
			1110901 さいたま市緑区1区	540	530
			1110902 さいたま市緑区2区	541	531
			1110903 さいたま市緑区3区	542	532
			1111001 さいたま市岩槻区1区	543	533
			1111002 さいたま市岩槻区2区	544	534
			1111003 さいたま市岩槻区3区	545	535
			1111004 さいたま市岩槻区4区	546	536
		11 蕨	1122300 蕨市	547	537
			1122401 戸田市1区	548	538
			1122402 戸田市2区	549	539
		12 川口	1120301 川口市1区	550	540
			1120302 川口市2区	551	541
			1120303 川口市3区	552	542
			1120304 川口市4区	553	543
			1120305 川口市5区	554	544
			1120306 川口市6区	555	545
			1120307 川口市7区	556	546
		13 春日部	1121401 春日部市1区	557	547
			1121402 春日部市2区	558	548
			1121403 春日部市3区	559	549
			1121404 春日部市4区	560	550
			1121405 春日部市5区	561	551

表 3.1 関東地域ゾーンコード表 (12/27)

都県	地方生活圏	集約市区町村	Bゾーン	平成27年	平成22年 (前回参考)
11 埼玉県	03 さいたま	14 越谷	1122201 越谷市1区	562	552
			1122202 越谷市2区	563	553
			1122203 越谷市3区	564	554
			1122204 越谷市4区	565	555
			1122205 越谷市5区	566	556
			1122206 越谷市6区	567	557
			1122207 越谷市7区	568	558
			1146500 北葛飾郡松伏町	569	559
			1124300 吉川市	570	560
		15 三郷	1123401 八潮市1区	571	561
			1123402 八潮市2区	572	562
			1123701 三郷市1区	573	563
			1123702 三郷市2区	574	564
			1123703 三郷市3区	575	563
		16 草加	1122101 草加市1区	576	565
			1122102 草加市2区	577	566
			1122103 草加市3区	578	567
			1122104 草加市4区	579	568
	04 川越	01 東松山	1121201 東松山市1区	580	569
			1121202 東松山市2区	581	570
			1121203 東松山市3区	582	569
			1134100 比企郡滑川町	583	571
			1134700 比企郡吉見町	584	572
		02 小川	1134201 比企郡嵐山町1区	585	573
			1134202 比企郡嵐山町2区	586	574
			1134300 比企郡小川町	587	575
			1134901 比企郡ときがわ町1区	588	576
			1134902 比企郡ときがわ町2区	589	577
			1134800 比企郡鳩山町	590	578
			1136900 秩父郡東秩父村	591	579
		03 坂戸	1123901 坂戸市1区	592	580
			1123902 坂戸市2区	593	581
			1124100 鶴ヶ島市	594	582
			1134600 比企郡川島町	595	583
		04 日高	1124200 日高市	596	584
			1132600 入間郡毛呂山町	597	585
			1132700 入間郡越生町	598	586
		05 飯能	1120901 飯能市1区	599	587
			1120902 飯能市2区	600	588
			1120903 飯能市3区	601	589
		06 狭山	1121501 狭山市1区	602	590
			1121502 狭山市2区	603	591
			1121503 狭山市3区	604	592
			1121504 狭山市4区	605	590
			1122501 入間市1区	606	593
			1122502 入間市2区	607	594
			1122503 入間市3区	608	595
		07 川越	1120101 川越市1区	609	596
			1120102 川越市2区	610	597
			1120103 川越市3区	611	598
			1120104 川越市4区	612	599
			1120105 川越市5区	613	600
			1120106 川越市6区	614	601
			1120107 川越市7区	615	598
		08 富士見	1123500 富士見市	616	602
			1124501 ふじみ野市1区	617	603
			1124502 ふじみ野市2区	618	604
			1132400 入間郡三芳町	619	605

表 3.1 関東地域ゾーンコード表 (13/27)

都県	地方生活圏	集約市区町村	Bゾーン	平成27年	平成22年 (前回参考)
11 埼玉県	04 川越	09 朝霞	1122701 朝霞市1区	620	606
			1122702 朝霞市2区	621	607
			1122800 志木市	622	608
			1122901 和光市1区	623	609
			1122902 和光市2区	624	610
			1123001 新座市1区	625	611
			1123002 新座市2区	626	612
			1123003 新座市3区	627	613
		10 所沢	1120801 所沢市1区	628	614
			1120802 所沢市2区	629	615
			1120803 所沢市3区	630	616
			1120804 所沢市4区	631	617

表 3.1 関東地域ゾーンコード表 (14/27)

都県	地方生活圏	集約市区町村	Bゾーン	平成27年	平成22年 (前回参考)
12 千葉県	01 房総北部	01 佐原	1223601 香取市1区	632	618
			1223602 香取市2区	633	619
			1223603 香取市3区	634	620
			1223604 香取市4区	635	621
			1234200 神崎町	636	622
		02 銚子	1220201 銚子市1区	637	623
			1220202 銚子市2区	638	624
			1220203 銚子市3区	639	625
			1234900 東庄町	640	626
		03 旭	1221501 旭市1区	641	627
			1221502 旭市2区	642	628
			1221503 旭市3区	643	629
			1221504 旭市4区	644	630
			1221505 旭市5区	645	631
			1223501 匝瑳市1区	646	632
			1223502 匝瑳市2区	647	633
		04 多古	1234700 多古町	648	634
		05 成田	1221101 成田市1区	649	635
			1221102 成田市2区	650	636
			1221104 成田市4区	651	637
			1221105 成田市5区	652	638
			1221106 成田市6区	653	639
			1221107 成田市7区	654	640
		06 印西	1223101 印西市1区	655	641
			1223102 印西市2区	656	642
			1223103 印西市3区	657	643
			1223200 白井市	658	644
			1232900 栄町	659	645
		07 酒々井	1232200 酒々井町	660	646
			1223300 富里市	661	647
			1240900 芝山町	662	648
		08 八街	1223001 八街市1区	663	649
			1223002 八街市2区	664	650
		09 成東	1223701 山武市1区	665	651
			1223702 山武市2区	666	652
			1223703 山武市3区	667	653
			1223704 山武市4区	668	654
			1241001 横芝光町1区	669	655
			1241002 横芝光町2区	670	656
		10 東金	1221301 東金市1区	671	657
			1221302 東金市2区	672	658
			1221303 東金市3区	673	659
			1223900 大網白里市	674	660
			1240300 九十九里町	675	661
		11 成田空港	1221103 成田市3区	676	662
	02 房総南部	01 茂原	1221001 茂原市1区	677	663
			1221002 茂原市2区	678	664
			1221003 茂原市3区	679	665
			1242100 一宮町	680	666
			1242200 睦沢町	681	667
			1242300 長生村	682	668
			1242400 白子町	683	669
			1242600 長柄町	684	670
			1242700 長南町	685	671
		02 勝浦	1221800 勝浦市	686	672
			1223801 いすみ市1区	687	673
			1223802 いすみ市2区	688	674
			1223803 いすみ市3区	689	675
			1244100 大多喜町	690	676
			1244300 御宿町	691	677

表 3.1 関東地域ゾーンコード表 (15/27)

都県	地方生活圏	集約市区町村	Bゾーン	平成27年	平成22年 (前回参考)
12 千葉県	02 房総南部	03 君津	1222501 君津市1区	692	678
			1222502 君津市2区	693	679
			1222503 君津市3区	694	680
			1222504 君津市4区	695	681
		04 富津	1222601 富津市1区	696	682
			1222602 富津市2区	697	683
			1222603 富津市3区	698	684
			1222604 富津市4区	699	685
		05 鴨川	1222301 鴨川市1区	700	686
			1222302 鴨川市2区	701	687
			1222303 鴨川市3区	702	688
		06 館山	1220501 館山市1区	703	689
			1220502 館山市2区	704	690
			1223401 南房総市1区	705	691
			1223402 南房総市2区	706	692
			1223403 南房総市3区	707	693
			1223404 南房総市4区	708	694
			1223405 南房総市5区	709	695
			1223406 南房総市6区	710	696
			1223407 南房総市7区	711	697
			1246300 鋸南町	712	698
	03 千葉	01 佐倉	1221201 佐倉市1区	713	699
			1221202 佐倉市2区	714	700
			1221203 佐倉市3区	715	701
			1221204 佐倉市4区	716	702
			1221205 佐倉市5区	717	703
			1222800 四街道市	718	704
		02 千葉市	1210101 千葉市中央区1区	719	705
			1210102 千葉市中央区2区	720	706
			1210103 千葉市中央区3区	721	707
			1210104 千葉市中央区4区	722	708
			1210105 千葉市中央区5区	723	709
			1210106 千葉市中央区6区	724	710
			1210107 千葉市中央区7区	725	711
			1210108 千葉市中央区8区	726	712
			1210201 千葉市花見川区1区	727	713
			1210202 千葉市花見川区2区	728	714
			1210203 千葉市花見川区3区	729	715
			1210204 千葉市花見川区4区	730	716
			1210301 千葉市稲毛区1区	731	717
			1210302 千葉市稲毛区2区	732	718
			1210303 千葉市稲毛区3区	733	719
			1210304 千葉市稲毛区4区	734	720
			1210401 千葉市若葉区1区	735	721
			1210402 千葉市若葉区2区	736	722
			1210403 千葉市若葉区3区	737	723
			1210404 千葉市若葉区4区	738	724
			1210405 千葉市若葉区5区	739	725
			1210501 千葉市緑区1区	740	726
			1210502 千葉市緑区2区	741	727
			1210503 千葉市緑区3区	742	728
			1210601 千葉市美浜区1区	743	729
			1210602 千葉市美浜区2区	744	730
			1210603 千葉市美浜区3区	745	731
			1210604 千葉市美浜区4区	746	732
		03 市原	1221901 市原市1区	747	733
			1221902 市原市2区	748	734
			1221903 市原市3区	749	735
			1221904 市原市4区	750	736
			1221905 市原市5区	751	737

表 3.1 関東地域ゾーンコード表 (16/27)

都県	地方生活圏	集約市区町村	Bゾーン	平成27年	平成22年 (前回参考)
12 千葉県	03 千葉	03 市原	1221906 市原市6区	752	738
			1221907 市原市7区	753	739
			1221908 市原市8区	754	740
			1221909 市原市9区	755	741
			1221910 市原市10区	756	742
		04 木更津	1220601 木更津市1区	757	743
			1220602 木更津市2区	758	744
			1220603 木更津市3区	759	745
			1220604 木更津市4区	760	746
			1220605 木更津市5区	761	747
		04 木更津	1222901 袖ヶ浦市1区	762	748
			1222902 袖ヶ浦市2区	763	749
			1222903 袖ヶ浦市3区	764	750
	04 船橋・松戸	01 野田	1220801 野田市1区	765	751
			1220802 野田市2区	766	752
			1220803 野田市3区	767	753
			1220804 野田市4区	768	754
		02 柏	1221701 柏市1区	769	755
			1221702 柏市2区	770	756
			1221703 柏市3区	771	757
			1221704 柏市4区	772	758
			1221705 柏市5区	773	759
			1222200 我孫子市	774	760
		03 松戸	1220701 松戸市1区	775	761
			1220702 松戸市2区	776	762
			1220703 松戸市3区	777	763
			1220704 松戸市4区	778	764
			1220705 松戸市5区	779	765
			1222001 流山市1区	780	766
			1222002 流山市2区	781	767
		04 鎌ヶ谷	1222400 鎌ヶ谷市	782	768
		05 八千代	1222101 八千代市1区	783	769
			1222102 八千代市2区	784	770
			1222103 八千代市3区	785	771
		06 船橋	1220401 船橋市1区	786	772
			1220402 船橋市2区	787	773
			1220403 船橋市3区	788	774
			1220404 船橋市4区	789	775
			1220405 船橋市5区	790	776
			1220406 船橋市6区	791	777
			1221601 習志野市1区	792	778
			1221602 習志野市2区	793	779
		07 市川	1220301 市川市1区	794	780
			1220302 市川市2区	795	781
			1220303 市川市3区	796	782
			1220304 市川市4区	797	783
			1220305 市川市5区	798	784
		08 浦安	1222701 浦安市1区	799	785
			1222702 浦安市2区	800	786
			1222703 浦安市3区	801	787

表 3.1 関東地域ゾーンコード表 (17/27)

都県	地方生活圏	集約市区町村	Bゾーン	平成27年	平成22年 (前回参考)
13 東京都	01 特別区部	01 千代田	1310101 千代田区1区	802	788
			1310102 千代田区2区	803	789
			1310103 千代田区3区	804	790
		02 中央	1310201 中央区1区	805	791
			1310202 中央区2区	806	792
			1310203 中央区3区	807	793
			1310204 中央区4区	808	794
			1310205 中央区5区	809	795
		03 港	1310301 港区1区	810	796
			1310302 港区2区	811	797
			1310303 港区3区	812	798
			1310304 港区4区	813	799
			1310305 港区5区	814	800
			1310306 港区6区	815	801
		04 品川	1310901 品川区1区	816	802
			1310902 品川区2区	817	803
			1310903 品川区3区	818	804
			1310904 品川区4区	819	805
		05 大田	1311101 大田区1区	820	806
			1311102 大田区2区	821	807
			1311103 大田区3区	822	808
			1311105 大田区5区	823	809
			1311106 大田区6区	824	810
			1311107 大田区7区	825	811
			1311108 大田区8区	826	812
		06 目黒	1311001 目黒区1区	827	813
			1311002 目黒区2区	828	814
		07 渋谷	1311301 渋谷区1区	829	815
			1311302 渋谷区2区	830	816
		08 新宿	1310401 新宿区1区	831	817
			1310402 新宿区2区	832	818
			1310403 新宿区3区	833	819
		09 豊島	1311601 豊島区1区	834	820
			1311602 豊島区2区	835	821
		10 文京	1310500 文京区	836	822
		11 荒川	1311801 荒川区1区	837	823
			1311802 荒川区2区	838	824
			1311803 荒川区3区	839	825
		12 台東	1310601 台東区1区	840	826
			1310602 台東区2区	841	827
		13 墨田	1310701 墨田区1区	842	828
			1310702 墨田区2区	843	829
		14 江東1	1310801 江東区1区	844	830
			1310802 江東区2区	845	831
			1310803 江東区3区	846	832
			1310804 江東区4区	847	833
		15 江東2	1310805 江東区5区	848	834
			1310806 江東区6区	849	835
			1310807 江東区7区	850	836
		16 中野	1311401 中野区1区	851	837
			1311402 中野区2区	852	838
		17 世田谷	1311201 世田谷区1区	853	839
			1311202 世田谷区2区	854	840
			1311203 世田谷区3区	855	841
			1311204 世田谷区4区	856	842
			1311205 世田谷区5区	857	843
		18 杉並	1311501 杉並区1区	858	844
			1311502 杉並区2区	859	845
			1311503 杉並区3区	860	846

表 3.1 関東地域ゾーンコード表 (18/27)

都県	地方生活圏	集約市区町村	Bゾーン	平成27年	平成22年 (前回参考)
13 東京都	01 特別区部	19 練馬	1312001 練馬区1区	861	847
			1312002 練馬区2区	862	848
			1312003 練馬区3区	863	849
			1312004 練馬区4区	864	850
		20 板橋	1311901 板橋区1区	865	851
			1311902 板橋区2区	866	852
			1311903 板橋区3区	867	853
			1311904 板橋区4区	868	854
			1311905 板橋区5区	869	855
		21 北	1311701 北区1区	870	856
			1311702 北区2区	871	857
			1311703 北区3区	872	858
			1311704 北区4区	873	859
		22 足立	1312101 足立区1区	874	860
			1312102 足立区2区	875	861
			1312103 足立区3区	876	862
			1312104 足立区4区	877	863
		22 足立	1312105 足立区5区	878	864
			1312106 足立区6区	879	865
		23 葛飾	1312201 葛飾区1区	880	866
			1312202 葛飾区2区	881	867
			1312203 葛飾区3区	882	868
		24 江戸川	1312301 江戸川区1区	883	869
			1312302 江戸川区2区	884	870
			1312303 江戸川区3区	885	871
			1312304 江戸川区4区	886	872
			1312305 江戸川区5区	887	873
		25 羽田空港	1311104 大田区4区	888	874
	02 市郡部	01 調布	1320801 調布市1区	889	875
			1320802 調布市2区	890	876
		02 武蔵野	1321900 狛江市	891	877
			1320300 武蔵野市	892	878
			1320400 三鷹市	893	879
		03 府中	1320601 府中市1区	894	880
			1320602 府中市2区	895	881
			1321500 国立市	896	882
		04 西東京	1322901 西東京市1区	897	883
			1322902 西東京市2区	898	884
		05 清瀬	1322100 清瀬市	899	885
			1322200 東久留米市	900	886
		06 東村山	1321300 東村山市	901	887
			1322000 東大和市	902	888
		07 小金井	1321000 小金井市	903	889
			1321101 小平市1区	904	890
			1321102 小平市2区	905	891
			1321400 国分寺市	906	892
		08 多摩	1322400 多摩市	907	893
			1322500 稲城市	908	894
		09 町田	1320901 町田市1区	909	895
			1320902 町田市2区	910	896
			1320903 町田市3区	911	897
			1320904 町田市4区	912	898
			1320905 町田市5区	913	899
		10 村山	1322300 武蔵村山市	914	900
			1322701 羽村市1区	915	901
			1322702 羽村市2区	916	902
			1330300 瑞穂町	917	903
		11 立川	1320201 立川市1区	918	904
			1320202 立川市2区	919	905
		12 福生	1320700 昭島市	920	906
			1321800 福生市	921	907

表 3.1 関東地域ゾーンコード表 (19/27)

都県	地方生活圏	集約市区町村	Bゾーン	平成27年	平成22年 (前回参考)
13 東京都	02 市郡部	13 日野	1321201 日野市1区	922	908
			1321202 日野市2区	923	909
		14 八王子	1320101 八王子市1区	924	910
			1320102 八王子市2区	925	911
			1320103 八王子市3区	926	912
			1320104 八王子市4区	927	913
			1320105 八王子市5区	928	914
			1320106 八王子市6区	929	915
			1320107 八王子市7区	930	916
			1320108 八王子市8区	931	917
		15 あきる野	1322801 あきる野市1区	932	918
			1322802 あきる野市2区	933	919
			1330500 日の出町	934	920
			1330700 檜原村	935	921
		16 青梅	1320501 青梅市1区	936	922
			1320502 青梅市2区	937	923
		17 奥多摩	1330800 奥多摩町	938	924

表 3.1 関東地域ゾーンコード表 (20/27)

都県	地方生活圏	集約市区町村	Bゾーン	平成27年	平成22年 (前回参考)
14 神奈川県	01 小田原	01 南足柄	1421700 南足柄市	939	925
			1436300 足柄上郡松田町	940	926
			1436400 足柄上郡山北町	941	927
		02 秦野	1421101 秦野市1区	942	928
			1421102 秦野市2区	943	929
			1421103 秦野市3区	944	930
		03 開成	1436100 足柄上郡中井町	945	931
			1436200 足柄上郡大井町	946	932
			1436600 足柄上郡開成町	947	933
		04 小田原	1420601 小田原市1区	948	934
			1420602 小田原市2区	949	935
			1420603 小田原市3区	950	936,938
			1420604 小田原市4区	951	937
		05 箱根	1438201 足柄下郡箱根町1区	952	939
			1438202 足柄下郡箱根町2区	953	940
			1438203 足柄下郡箱根町3区	954	941
			1438204 足柄下郡箱根町4区	955	942
		06 湯河原	1438300 足柄下郡真鶴町	956	943
			1438400 足柄下郡湯河原町	957	944
	02 箱根	01 相模原	1415101 相模原市緑区1区	958	945
			1415102 相模原市緑区2区	959	946
			1415103 相模原市緑区3区	960	947
			1415104 相模原市緑区4区	961	948
			1415105 相模原市緑区5区	962	949
			1415106 相模原市緑区6区	963	950
			1415201 相模原市中央区1区	964	951
			1415202 相模原市中央区2区	965	952
			1415203 相模原市中央区3区	966	953
			1415204 相模原市中央区4区	967	954
			1415301 相模原市南区1区	968	955
			1415302 相模原市南区2区	969	956
			1415303 相模原市南区3区	970	957
		02 厚木	1421201 厚木市1区	971	958
			1421202 厚木市2区	972	959
			1421203 厚木市3区	973	960
			1421204 厚木市4区	974	961
			1421205 厚木市5区	975	962
			1421206 厚木市6区	976	963
			1440101 愛甲郡愛川町1区	977	964
			1440102 愛甲郡愛川町2区	978	965
			1440200 愛甲郡清川村	979	966
		03 伊勢原	1421401 伊勢原市1区	980	967
			1421402 伊勢原市2区	981	968
			1421403 伊勢原市3区	982	969
		04 海老名	1421501 海老名市1区	983	970
			1421502 海老名市2区	984	971
			1421600 座間市	985	972
			1421800 綾瀬市	986	973
		05 大和	1421301 大和市1区	987	974
			1421302 大和市2区	988	975
			1421303 大和市3区	989	976
		06 藤沢	1420501 藤沢市1区	990	977
			1420502 藤沢市2区	991	978
			1420503 藤沢市3区	992	979
			1420504 藤沢市4区	993	980
			1420505 藤沢市5区	994	981
			1420506 藤沢市6区	995	982
			1420507 藤沢市7区	996	983

表 3.1 関東地域ゾーンコード表 (21/27)

都県	地方生活圏	集約市区町村	Bゾーン	平成27年	平成22年 (前回参考)
14 神奈川県	02 箱根	07 茅ヶ崎	1420701 茅ヶ崎市1区	997	984
			1420702 茅ヶ崎市2区	998	985
			1420703 茅ヶ崎市3区	999	986
			1432100 高座郡寒川町	1000	987
		08 平塚	1420301 平塚市1区	1001	988
			1420302 平塚市2区	1002	989
			1420303 平塚市3区	1003	990
			1420304 平塚市4区	1004	991
			1420305 平塚市5区	1005	992
			1434101 中郡大磯町1区	1006	993
			1434102 中郡大磯町2区	1007	994
			1434200 中郡二宮町	1008	995
		09 鎌倉	1420401 鎌倉市1区	1009	996
			1420402 鎌倉市2区	1010	997
		10 逗子	1420800 逗子市	1011	998
			1430100 三浦郡葉山町	1012	999
		11 横須賀	1420101 横須賀市1区	1013	1,000
			1420102 横須賀市2区	1014	1001
			1420103 横須賀市3区	1015	1002
			1420104 横須賀市4区	1016	1003
			1420105 横須賀市5区	1017	1,004
			1420106 横須賀市6区	1018	1005
			1420107 横須賀市7区	1019	1006
			1420108 横須賀市8区	1020	1007
			1420109 横須賀市9区	1021	1008
		12 三浦	1421000 三浦市	1022	1009
	03 横浜	01 緑	1411301 横浜市緑区1区	1023	1010
			1411302 横浜市緑区2区	1024	1011
			1411201 横浜市旭区1区	1025	1012
			1411202 横浜市旭区2区	1026	1013
		02 瀬谷	1411400 横浜市瀬谷区	1027	1014
		03 都筑	1411801 横浜市都筑区1区	1028	1015
			1411802 横浜市都筑区2区	1029	1016
			1411803 横浜市都筑区3区	1030	1017
		04 青葉	1411701 横浜市青葉区1区	1031	1018
			1411702 横浜市青葉区2区	1032	1019
			1411703 横浜市青葉区3区	1033	1020
			1411704 横浜市青葉区4区	1034	1021
		05 港北	1410901 横浜市港北区1区	1035	1022
			1410902 横浜市港北区2区	1036	1023
			1410903 横浜市港北区3区	1037	1024
			1410904 横浜市港北区4区	1038	1025
		06 鶴見	1410101 横浜市鶴見区1区	1039	1026
			1410102 横浜市鶴見区2区	1040	1027
			1410103 横浜市鶴見区3区	1041	1028
			1410104 横浜市鶴見区4区	1042	1029
			1410105 横浜市鶴見区5区	1043	1030
			1410106 横浜市鶴見区6区	1044	1031
		07 神奈川	1410201 横浜市神奈川区1区	1045	1032
			1410202 横浜市神奈川区2区	1046	1033
			1410203 横浜市神奈川区3区	1047	1034
			1410204 横浜市神奈川区4区	1048	1035
			1410205 横浜市神奈川区5区	1049	1,036
		08 保土ヶ谷	1410601 横浜市保土ヶ谷区1区	1050	1037
			1410602 横浜市保土ヶ谷区2区	1051	1038
		09 南	1410501 横浜市南区1区	1052	1039
			1410502 横浜市南区2区	1053	1040
		10 西	1410301 横浜市西区1区	1054	1041
			1410302 横浜市西区2区	1055	1042
			1410303 横浜市西区3区	1056	1043

表 3.1 関東地域ゾーンコード表 (22/27)

都県	地方生活圏	集約市区町村	Bゾーン	平成27年	平成22年 (前回参考)
14 神奈川県	03 横浜	11 中	1410401 横浜市中区1区	1057	1044
			1410402 横浜市中区2区	1058	1045
			1410403 横浜市中区3区	1059	1046
			1410404 横浜市中区4区	1060	1047
			1410405 横浜市中区5区	1061	1048
			1410406 横浜市中区6区	1062	1049
			1410407 横浜市中区7区	1063	1050
			1410408 横浜市中区8区	1064	1051
		12 戸塚	1411001 横浜市戸塚区1区	1065	1052
			1411002 横浜市戸塚区2区	1066	1053
			1411003 横浜市戸塚区3区	1067	1054
		13 港南	1411101 横浜市港南区1区	1068	1055
			1411102 横浜市港南区2区	1069	1056
			1411103 横浜市港南区3区	1070	1057
		14 磯子	1410701 横浜市磯子区1区	1071	1058
			1410702 横浜市磯子区2区	1072	1059
			1410703 横浜市磯子区3区	1073	1060
			1410704 横浜市磯子区4区	1074	1061
		15 金沢	1410801 横浜市金沢区1区	1075	1062
			1410802 横浜市金沢区2区	1076	1063
			1410803 横浜市金沢区3区	1077	1064
			1410804 横浜市金沢区4区	1078	1065
			1410805 横浜市金沢区5区	1079	1066
			1410806 横浜市金沢区6区	1080	1067
			1410807 横浜市金沢区7区	1081	1068
		16 栄	1411500 横浜市栄区	1082	1069
		17 泉	1411601 横浜市泉区1区	1083	1070
			1411602 横浜市泉区2区	1084	1071
	04 川崎	01 麻生	1413701 川崎市麻生区1区	1085	1072
			1413702 川崎市麻生区2区	1086	1073
			1413703 川崎市麻生区3区	1087	1074
			1413704 川崎市麻生区4区	1088	1075
		02 宮前	1413601 川崎市宮前区1区	1089	1076
			1413602 川崎市宮前区2区	1090	1077
			1413603 川崎市宮前区3区	1091	1078
			1413604 川崎市宮前区4区	1092	1079
			1413605 川崎市宮前区5区	1093	1080
			1413606 川崎市宮前区6区	1094	1081
		03 多摩	1413501 川崎市多摩区1区	1095	1082
			1413502 川崎市多摩区2区	1096	1083
			1413503 川崎市多摩区3区	1097	1084
		04 高津	1413401 川崎市高津区1区	1098	1085
			1413402 川崎市高津区2区	1099	1086
			1413403 川崎市高津区3区	1100	1087
			1413404 川崎市高津区4区	1101	1088
		05 中原	1413301 川崎市中原区1区	1102	1089
			1413302 川崎市中原区2区	1103	1090
			1413303 川崎市中原区3区	1104	1091
		06 幸	1413201 川崎市幸区1区	1105	1092
			1413202 川崎市幸区2区	1106	1093
			1413203 川崎市幸区3区	1107	1094
			1413204 川崎市幸区4区	1108	1095
		07 川崎	1413101 川崎市川崎区1区	1109	1096
			1413102 川崎市川崎区2区	1110	1097
			1413103 川崎市川崎区3区	1111	1098
			1413104 川崎市川崎区4区	1112	1099
			1413105 川崎市川崎区5区	1113	1100
			1413106 川崎市川崎区6区	1114	1101
			1413107 川崎市川崎区7区	1115	1102
			1413108 川崎市川崎区8区	1116	1103
			1413109 川崎市川崎区9区	1117	1104

表 3.1 関東地域ゾーンコード表 (23/27)

都県	地方生活圏	集約市区町村	Bゾーン	平成27年	平成22年 (前回参考)
14 神奈川県	04 川崎	07 川崎	1413110 川崎市川崎区10区 1413111 川崎市川崎区11区	1118 1119	1105 1106

表 3.1 関東地域ゾーンコード表 (24/27)

都県	地方生活圏	集約市区町村	Bゾーン	平成27年	平成22年 (前回参考)
19 山梨県	01 国中	01 塩山	1921301 甲州市1区	1120	1107
			1921302 甲州市2区	1121	1108
		02 山梨	1920501 山梨市1区	1122	1109
			1920502 山梨市2区	1123	1110
			1920503 山梨市3区	1124	1111
			1921101 笛吹市1区	1125	1112
			1921102 笛吹市2区	1126	1113
			1921103 笛吹市3区	1127	1114
			1921104 笛吹市4区	1128	1115
		03 甲府	1920101 甲府市1区	1129	1116
			1920102 甲府市2区	1130	1117
			1920103 甲府市3区	1131	1118
			1920104 甲府市4区	1132	1119
			1920105 甲府市5区	1133	1120
			1920106 甲府市6区	1134	1121
			1920107 甲府市7区	1135	1122
			1920108 甲府市8区	1136	1123
			1920109 甲府市9区	1137	1124
			1920110 甲府市10区	1138	1125
			1920111 甲府市11区	1139	1126
			1920112 甲府市12区	1140	1127
			1921001 甲斐市1区	1141	1128
			1921002 甲斐市2区	1142	1129
			1921003 甲斐市3区	1143	1130
			1921004 甲斐市4区	1144	1131
			1921401 中央市1区	1145	1132
			1921402 中央市2区	1146	1133
			1938400 昭和町	1147	1134
		04 南アルプス	1920801 南アルプス市1区	1148	1135
			1920802 南アルプス市2区	1149	1136
			1920803 南アルプス市3区	1150	1137
		05 市川大門	1934600 市川三郷町	1151	1138
			1936800 富士川町	1152	1139
		06 早川	1936400 早川町	1153	1140
		07 南部	1936500 身延町	1154	1141
			1936600 南部町	1155	1142
	02 峡北	01 北杜	1920901 北杜市1区	1156	1143
			1920902 北杜市2区	1157	1144
			1920903 北杜市3区	1158	1145
		02 韮崎	1920701 韮崎市1区	1159	1146
			1920702 韮崎市2区	1160	1147
	03 郡内	01 大月	1920600 大月市	1161	1148
			1944200 小菅村	1162	1149
			1944300 丹波山村	1163	1150
		02 上野原	1921200 上野原市	1164	1151
		03 都留	1920401 都留市1区	1165	1152
			1920402 都留市2区	1166	1153
			1942200 道志村	1167	1154
		04 富士吉田	1920201 富士吉田市1区	1168	1155
			1920202 富士吉田市2区	1169	1156
			1920203 富士吉田市3区	1170	1157
			1942300 西桂町	1171	1158
			1942400 忍野村	1172	1159
			1942500 山中湖村	1173	1160
		05 富士河口湖	1943000 富士河口湖町	1174	1161
			1942900 鳴沢村	1175	1162

表 3.1 関東地域ゾーンコード表 (25/27)

都県	地方生活圏	集約市区町村	Bゾーン	平成27年	平成22年 (前回参考)
20 長野県	01 長野	01 長野	2020101 長野市1区	1176	1163
			2020102 長野市2区	1177	1164
			2020103 長野市3区	1178	1165
			2020104 長野市4区	1179	1166
			2020105 長野市5区	1180	1167
			2020106 長野市6区	1181	1168
			2020107 長野市7区	1182	1169
			2020108 長野市8区	1183	1170
			2020109 長野市9区	1184	1171
			2020110 長野市10区	1185	1172
			2020111 長野市11区	1186	1173
			2020112 長野市12区	1187	1174
			2020113 長野市13区	1188	1175
			2020114 長野市14区	1189	1176
			2020115 長野市15区	1190	1177
			2020116 長野市16区	1191	1178
			2020117 長野市17区	1192	1179
			2020118 長野市18区	1193	1180
			2020119 長野市19区	1194	1181
			2020120 長野市20区	1195	1182
		02 須坂	2020701 須坂市1区	1196	1183
			2020702 須坂市2区	1197	1184
			2020703 須坂市3区	1198	1185
			2054300 上高井郡高山村	1199	1186
		03 中野	2021101 中野市1区	1200	1187
			2021102 中野市2区	1201	1188
			2021103 中野市3区	1202	1189
			2056100 下高井郡山ノ内町	1203	1190
		04飯山	2021300 飯山市	1204	1191
			2056200 下高井郡木島平村	1205	1192
			2056300 下高井郡野沢温泉村	1206	1193
			2060200 下水内郡栄村	1207	1194
		05 豊野	2054100 上高井郡小布施町	1208	1195
			2058300 上水内郡信濃町	1209	1196
			2059000 上水内郡飯綱町	1210	1197
		06 信州新町	2058800 上水内郡小川村	1211	1198
		07 千曲	2021801 千曲市1区	1212	1199
			2021802 千曲市2区	1213	1200
			2021803 千曲市3区	1214	1201
			2021804 千曲市4区	1215	1202
			2052100 埴科郡坂城町	1216	1203
	02 松本	01 白馬	2048500 北安曇郡白馬村	1217	1204
			2048600 北安曇郡小谷村	1218	1205
		02 大町	2021201 大町市1区	1219	1206
			2021202 大町市2区	1220	1207
			2048100 北安曇郡池田町	1221	1208
			2048200 北安曇郡松川村	1222	1209
		03 明科	2044600 東筑摩郡麻績村	1223	1210
			2044800 東筑摩郡生坂村	1224	1211
			2045200 東筑摩郡筑北村	1225	1212
		04 豊科	2022001 安曇野市1区	1226	1213
			2022002 安曇野市2区	1227	1214
			2022003 安曇野市3区	1228	1215
			2022004 安曇野市4区	1229	1216
			2022005 安曇野市5区	1230	1217
		05 波田	2045000 東筑摩郡山形村	1231	1218
			2045100 東筑摩郡朝日村	1232	1219
		06 松本	2020201 松本市1区	1233	1220
			2020202 松本市2区	1234	1221
			2020203 松本市3区	1235	1222

表 3.1 関東地域ゾーンコード表 (26/27)

都県	地方生活圏	集約市区町村	Bゾーン	平成27年	平成22年 (前回参考)
20 長野県	02 松本	06 松本	2020204 松本市4区	1236	1223
			2020205 松本市5区	1237	1224
			2020206 松本市6区	1238	1225
			2020207 松本市7区	1239	1226
			2020208 松本市8区	1240	1227
			2020209 松本市9区	1241	1228
			2020210 松本市10区	1242	1229
			2020211 松本市11区	1243	1230
			2020212 松本市12区	1244	1231
			2020213 松本市13区	1245	1232
			2020214 松本市14区	1246	1233
			2020215 松本市15区	1247	1234
		07 塩尻	2021501 塩尻市1区	1248	1235
			2021502 塩尻市2区	1249	1236
			2021503 塩尻市3区	1250	1237
			2021504 塩尻市4区	1251	1238
		08 木曽福島	2042200 木曽郡上松町	1252	1239
			2042500 木曽郡木祖村	1253	1240
			2042900 木曽郡王滝村	1254	1241
			2043200 木曽郡木曽町	1255	1242
		09 南木曽	2042300 木曽郡南木曽町	1256	1243
			2043000 木曽郡大桑村	1257	1244
	03 上田	01 上田	2020301 上田市1区	1258	1245
			2020302 上田市2区	1259	1246
			2020303 上田市3区	1260	1247
			2020304 上田市4区	1261	1248
			2020305 上田市5区	1262	1249
			2020306 上田市6区	1263	1250
			2021901 東御市1区	1264	1251
			2021902 東御市2区	1265	1252
			2034900 小県郡青木村	1266	1253
		02 丸子	2035000 小県郡長和町	1267	1254
		03 立科	2032400 北佐久郡立科町	1268	1255
		04 小諸	2020801 小諸市1区	1269	1256
			2020802 小諸市2区	1270	1257
			2032100 北佐久郡軽井沢町	1271	1258
			2032300 北佐久郡御代田町	1272	1259
		05 佐久	2021701 佐久市1区	1273	1260
			2021702 佐久市2区	1274	1261
			2021703 佐久市3区	1275	1262
			2021704 佐久市4区	1276	1263
			2021705 佐久市5区	1277	1264
			2021706 佐久市6区	1278	1265
		06 佐久穂	2030901 南佐久郡佐久穂町1区	1279	1266
			2030902 南佐久郡佐久穂町2区	1280	1267
			2030300 南佐久郡小海町	1281	1268
			2030400 南佐久郡川上村	1282	1269
			2030500 南佐久郡南牧村	1283	1270
			2030600 南佐久郡南相木村	1284	1271
			2030700 南佐久郡北相木村	1285	1272
	04 飯田	01 南信濃	2041700 下伊那郡大鹿村	1286	1273
		02 飯田	2020501 飯田市1区	1287	1274
			2020502 飯田市2区	1288	1275
			2020503 飯田市3区	1289	1276
			2020504 飯田市4区	1290	1277
			2020505 飯田市5区	1291	1278
			2020506 飯田市6区	1292	1279
			2020507 飯田市7区	1293	1280
			2020508 飯田市8区	1294	1281
			2020509 飯田市9区	1295	1282

表 3.1 関東地域ゾーンコード表 (27/27)

都県	地方生活圏	集約市区町村	Bゾーン	平成27年	平成22年 (前回参考)
20 長野県	04 飯田	02 飯田	2040200 下伊那郡松川町	1296	1283
			2040300 下伊那郡高森町	1297	1284
			2041500 下伊那郡喬木村	1298	1285
			2041600 下伊那郡豊丘村	1299	1286
		03 阿南	2040400 下伊那郡阿南町	1300	1287
			2040700 下伊那郡阿智村	1301	1288
			2040900 下伊那郡平谷村	1302	1289
			2041000 下伊那郡根羽村	1303	1290
			2041100 下伊那郡下條村	1304	1291
		04 天龍	2041200 下伊那郡売木村	1305	1292
			2041300 下伊那郡天龍村	1306	1293
			2041400 下伊那郡泰阜村	1307	1294
	05 諏訪・伊那	01 岡谷	2020401 岡谷市1区	1308	1295
			2020402 岡谷市2区	1309	1296
			2020601 諏訪市1区	1310	1297
			2020602 諏訪市2区	1311	1298
			2020603 諏訪市3区	1312	1299
			2036100 諏訪郡下諏訪町	1313	1300
		02 茅野	2021401 茅野市1区	1314	1301
			2021402 茅野市2区	1315	1302
			2021403 茅野市3区	1316	1303
			2021404 茅野市4区	1317	1304
			2036200 諏訪郡富士見町	1318	1305
			2036300 諏訪郡原村	1319	1306
		03 伊那	2020901 伊那市1区	1320	1307
			2020902 伊那市2区	1321	1308
			2020903 伊那市3区	1322	1309
			2038200 上伊那郡辰野町	1323	1310
			2038300 上伊那郡箕輪町	1324	1311
			2038500 上伊那郡南箕輪村	1325	1312
		04 駒ヶ根	2021001 駒ヶ根市1区	1326	1313
			2021002 駒ヶ根市2区	1327	1314
			2038400 上伊那郡飯島町	1328	1315
			2038600 上伊那郡中川村	1329	1316
			2038800 上伊那郡宮田村	1330	1317

表 3.2 域外 ゾーンコード表 (1/4)

ゾーンNo	府県	地方生活圏	集約市町村	ゾーン名	市区町村名
1331	北海道			北海道	
1332	青森県			青森県	
1333	岩手県			岩手県	
1334	宮城県			宮城県	
1335	秋田県			秋田県	
1336	山形県			山形県	
1337	福島県	いわき	いわき	いわき市1	いわき市1区、5区、6区
1338				いわき市2	いわき市2区、7区、16区
1339				いわき市3	いわき市3区
1340				いわき市4	いわき市4区
1341				いわき市5	いわき市8区、9区
1342				いわき市6	いわき市10区～13区、29区
1343				いわき市7	いわき市14区、15区、17区、24区、25区
1344				いわき市8	いわき市18区、19区
1345				いわき市9	いわき市20区、22区
1346				いわき市10	いわき市21区
1347				いわき市11	いわき市23区、26区
1348				いわき市12	いわき市27区
1349				いわき市13	いわき市28区
1350				いわき市14	いわき市30区、31区
1351		白河	白河	白河市1区	
1352				白河市2区	
1353				白河市3区	
1354				白河市4区	
1355				白河市5区	
1356				白河	泉崎村、中島村、矢吹町
1357				西郷村	
1358				棚倉町	
1359				矢祭町	
1360				塙町	
1361		会津若松	南会津	鮫川村	
1362				下郷町	
1363				檜枝岐村	
1364				只見町	
1365				南会津町1区	
1366				南会津町2区	
1367				南会津町3区	
1368				南会津町4区	
1369			会津若松・喜多方	会津若松	会津若松市、喜多方市、北塩原村、西会津町、磐梯町、猪苗代町、会津坂下町、湯川村、柳津町、三島町、金山町、昭和村、会津美里町
1370		郡山	郡山	郡山	郡山市、須賀川市、鏡石町、天栄村、玉川村
1371				田村	田村市、三春町
1372				小野	小野町、平田村
1373				石川	石川町、浅川町、古殿町
1374		福島	福島	福島	福島市、二本松市、伊達市、本宮市、桑折町、国見町、川俣町、大玉村
1375		相双	相双	相双	相馬市、南相馬市、広野町、楡葉町、富岡町、川内村、大熊町、双葉町、浪江町、葛尾村、新地町、飯館村

表 3.2 域外 ゾーンコード表 (2/4)

ゾーンNo	府県	地方生活圏	集約市町村	ゾーン名	市区町村名
1376	新潟県	上越	糸魚川	糸魚川市1	糸魚川市1区
1377				糸魚川市2	糸魚川市2区、4区
1378				糸魚川市3	糸魚川市3区
1379				糸魚川市4	糸魚川市5区、6区
1380			上越	妙高市1区	
1381				妙高市2区	
1382				妙高市3区	
1383				妙高市4区	
1384				上越市1	上越市1区～9区、11区、14区～16区、21区、22区
1385				上越市2	上越市10区
1386				上越市3	上越市12区
1387				上越市4	上越市13区
1388				上越市5	上越市17区、18区
1389				上越市6	上越市19区、20区
1390		魚沼	十日町	十日町市1	十日町市1区～5区
1391				十日町市2	十日町市6区
1392				十日町市3	十日町市7区
1393			六日町	津南町	
1394				南魚沼市1	南魚沼市1区、2区
1395				南魚沼市2	南魚沼市3区
1396				南魚沼市3	南魚沼市4区、5区
1397				湯沢町1区	
1398				湯沢町2区	
1399		長岡	小出	魚沼市1	魚沼市1区、2区、4区～6区
1400				魚沼市2	魚沼市3区
1401			長岡	長岡市1	長岡市1区～16区、18区、19区、21区～24区、見附市、出雲崎町
1402				長岡市2	長岡市17区、20区、25区、小千谷市
1403			柏崎	柏崎	柏崎市、刈羽村
1404		三条燕	三条燕	三条・燕	三条市、加茂市、燕市、弥彦村、田上町
1405		新潟	新潟	新潟	新潟市、佐渡市、聖籠町
1406			新発田	新発田	新発田市、胎内市
1407			五泉	五泉・阿賀野	五泉市、阿賀野市、阿賀町
1408		村上	村上	村上	村上市、関川村、粟島浦村
1409	富山県	新川	新川	新川	魚津市、黒部市、入善町、朝日町
1410		富山	富山	富山	富山市、滑川市、舟橋村、上市町、立山町
1411		高岡	高岡	高岡	高岡市、氷見市、小矢部市、射水市
1412		砺波	砺波	砺波	砺波市、南砺市
1413	石川県			石川県	
1414	岐阜県	飛騨	飛騨	高山市1	高山市1区～5区、7区～10区、13区、大野郡白川村
1415				高山市2	高山市6区
1416				高山市3	高山市11区
1417				高山市4	高山市12区
1418				高山市5	高山市14区
1419				飛騨市	
1420		可茂益田	益田	下呂市1	下呂市1区、2区
1421				下呂市2	下呂市3区～6区
1422			可茂	可茂	美濃加茂市、可児市、坂祝町、富加町、川辺町、七宗町、八百津町、白川町、東白川村、御嵩町
1423		中津川・恵那	恵那・中津川	中津川市1	中津川市1区～3区、9区～11区
1424				中津川市2	中津川市4区
1425				中津川市3	中津川市5区、6区、12区
1426				中津川市4	中津川市7区、8区
1427				恵那市1	恵那市1区、2区
1428				恵那市2	恵那市3区～6区
1429				恵那市3	恵那市7区
1430			多治見	東濃西部	多治見市、瑞浪市、土岐市
1431			郡上	郡上市	
1432		岐阜	岐阜・中濃	岐阜	岐阜市、関市、美濃市、羽島市、各務原市、山県市、瑞穂市、本巣市、岐南町、笠松町、北方町
1433		大垣	大垣	大垣	大垣市、海津市、養老町、垂井町、関ヶ原町、神戸町、輪之内町、安八町、揖斐川町、大野町、池田町

表 3.2 域外 ゾーンコード表 (3/4)

ゾーンNo	府県	地方生活圏	集約市町村	ゾーン名	市区町村名
1434	静岡県	東部	駿豆	沼津市1区	
1435				沼津市2区	
1436				沼津市3区	
1437				沼津市4区	
1438				沼津市5区	
1439				沼津市6区	
1440				沼津市7区	
1441				沼津市8区	
1442				沼津市9区	
1443				沼津市10区	
1444				沼津市11区	
1445				沼津市12区	
1446				沼津市13区	
1447				熱海市1区	
1448				熱海市2区	
1449				熱海市3区	
1450				三島市1区	
1451				三島市2区	
1452				三島市3区	
1453				三島市4区	
1454				三島市5区	
1455				伊東市1区	
1456				伊東市2区	
1457				伊東市3区	
1458				伊東市4区	
1459				御殿場市1区	
1460				御殿場市2区	
1461				御殿場市3区	
1462				御殿場市4区	
1463				御殿場市5区	
1464				御殿場市6区	
1465				御殿場市7区	
1466				裾野市1区	
1467				裾野市2区	
1468				伊豆市1区	
1469				伊豆市2区	
1470				伊豆市3区	
1471				伊豆市4区	
1472				伊豆の国市1区	
1473				伊豆の国市2区	
1474				伊豆の国市3区	
1475				函南町1区	
1476				函南町2区	
1477				函南町3区	
1478				清水町1区	
1479				清水町2区	
1480				長泉町1区	
1481				長泉町2区	
1482				小山町	
1483			富士	富士宮市1	富士宮市1区～3区
1484				富士宮市4	富士宮市4区
1485				富士宮市5	富士宮市5区
1486				富士宮市6	富士宮市6区
1487				富士宮市7	富士宮市7区
1488				富士宮市8	富士宮市8区
1489				富士宮市9	富士宮市9区
1490				富士市1	富士市1区、2区
1491				富士市2	富士市3区～7区、15区
1492				富士市3	富士市8区
1493				富士市4	富士市9区、11区
1494				富士市5	富士市10区、12区、13区
1495				富士市6	富士市14区
1496				富士市7	富士市16区
1497				富士市8	富士市17区
1498				富士市9	富士市18区
1499			南伊豆	下田市	
1500				東伊豆町	
1501				河津町	
1502				南伊豆町	
1503				松崎町	
1504				西伊豆町1区	
1505				西伊豆町2区	

表 3.2 域外 ゾーンコード表 (4/4)

ゾーンNo	府県	地方生活圏	集約市町村	ゾーン名	市区町村名
1506	静岡県	中部	静岡庵	静岡市1	静岡市葵区
1507				静岡市2	静岡市駿河区
1508				静岡市3	静岡市清水区1区～7区、9区～17区
1509				静岡市4	静岡市清水区8区
1510				静岡市5	静岡市清水区18区
1511				静岡市6	静岡市清水区19区
1512			志太	焼津市	
1513				藤枝市	
1514			島田榛原	島田	島田市、川根本町
1515				吉田町	
1516		西部	東遠	御前崎	御前崎市、牧之原市
1517				掛川	掛川市、菊川市
1518			中遠	中遠	磐田市、袋井市、森町
1519			北遠	浜松市1	浜松市天竜区1区～9区
1520				浜松市2	浜松市天竜区10区、11区
1521			西遠	浜松市3	浜松市中区、東区、西区、南区、北区、浜北区、湖西市
1522	愛知県	東三河	新城	新城	新城市、東栄町
1523				設楽町1区	
1524				設楽町2区	
1525				豊根村	
1526			豊橋渥美・宝飯	豊橋	豊橋市、豊川市、蒲郡市、田原市
1527		その他愛知	豊田可茂	豊田市28区	
1528				豊田	豊田市1区～27区、みよし市
1529			岡崎額田・西尾幡豆	岡崎	岡崎市、西尾市、幸田町
1530			衣浦東部・知多	衣浦知多	碧南市、刈谷市、安城市、高浜市、知立市、半田市、常滑市、東海市、大府市、知多市、阿久比町、東浦町、南知多町、美浜町、武豊町
1531			尾張東部	尾張東部	瀬戸市、尾張旭市、豊明市、日進市、東郷町、長久手市
1532			尾張北部	春日井市	
1533				尾張北部	犬山市、江南市、小牧市、岩倉市、大口町、扶桑町
1534			名古屋	名古屋市	
1535			尾張西部・尾張中部	尾張西部	一宮市、稲沢市、清須市、北名古屋市、豊山町
1536			海部津島	海部津島	津島市、愛西市、あま市、弥富市、大治町、蟹江町、飛島村
1537	三重県			三重県	
1538	福井県			福井県	
1539	滋賀県			滋賀県	
1540	京都府			京都府	
1541	大阪府			大阪府	
1542	兵庫県			兵庫県	
1543	奈良県			奈良県	
1544	和歌山県			和歌山県	
1545	中国			中国	鳥取県、島根県、岡山県、広島県、山口県
1546	四国			四国	徳島県、香川県、愛媛県、高知県
1547	九州			九州	福岡県、佐賀県、長崎県、熊本県、大分県、宮崎県、鹿児島県、沖縄県

4. ゾーン図

茨城県ゾーン分割表

ゾーン NO	ゾーン名	ゾーン NO	ゾーン名	ゾーン NO	ゾーン名
1	高萩市1区	63	水戸市12区	118	龍ヶ崎市の2区
2	高萩市2区	64	水戸市13区	119	龍ヶ崎市の3区
3	北茨城市1区	65	水戸市14区	120	牛久市1区
4	北茨城市2区	66	水戸市15区	121	牛久市2区
5	北茨城市3区	67	水戸市16区	122	牛久市3区
6	日立市1区	68	水戸市17区	123	北相馬郡利根町
7	日立市2区	69	水戸市18区	124	稲敷市1区
8	日立市3区	70	水戸市19区	125	稲敷市2区
9	日立市4区	71	東茨城郡茨城町1区	126	稲敷市3区
10	日立市5区	72	東茨城郡茨城町2区	127	稲敷市4区
11	日立市6区	73	小美玉市1区	128	稲敷郡美浦村
12	日立市7区	74	小美玉市2区	129	稲敷郡河内町
13	日立市8区	75	小美玉市3区	130	筑西市1区
14	日立市9区	76	石岡市1区	131	筑西市2区
15	日立市10区	77	石岡市2区	132	筑西市3区
16	常陸太田市1区	78	石岡市3区	133	筑西市4区
17	常陸太田市2区	79	石岡市4区	134	筑西市5区
18	常陸太田市3区	80	石岡市5区	135	筑西市6区
19	常陸太田市4区	81	かすみがうら市1区	136	結城市1区
20	常陸太田市5区	82	かすみがうら市2区	137	結城市2区
21	常陸太田市6区	83	かすみがうら市3区	138	結城市3区
22	常陸太田市7区	84	土浦市1区	139	結城市4区
23	常陸太田市8区	85	土浦市2区	140	桜川市1区
24	常陸太田市9区	86	土浦市3区	141	桜川市2区
25	常陸太田市10区	87	土浦市4区	142	下妻市1区
26	常陸太田市11区	88	土浦市5区	143	下妻市2区
27	久慈郡大子町1区	89	土浦市6区	144	下妻市3区
28	久慈郡大子町2区	90	土浦市7区	145	結城郡八千代町
29	東茨城郡城里町1区	91	土浦市8区	146	古河市1区
30	東茨城郡城里町2区	92	土浦市9区	147	古河市2区
31	東茨城郡城里町3区	93	土浦市10区	148	古河市3区
32	笠間市1区	94	稲敷郡別所町1区	149	古河市4区
33	笠間市2区	95	稲敷郡別所町2区	150	古河市5区
34	笠間市3区	96	つくば市1区	151	古河市6区
35	笠間市4区	97	つくば市2区	152	古河市7区
36	ひたちなか市1区	98	つくば市3区	153	古河市8区
37	ひたちなか市2区	99	つくば市4区	154	猿島郡五霞町
38	ひたちなか市3区	100	つくば市5区	155	猿島郡境町
39	ひたちなか市4区	101	つくば市6区	156	坂東市1区
40	ひたちなか市5区	102	つくば市7区	157	坂東市2区
41	ひたちなか市6区	103	つくば市8区	158	坂東市3区
42	ひたちなか市7区	104	つくば市9区	159	鉾田市1区
43	ひたちなか市8区	105	つくば市10区	160	鉾田市2区
44	ひたちなか市9区	106	つくば市11区	161	行方市1区
45	ひたちなか市10区	107	常総市1区	162	行方市2区
46	東茨城郡大洗町	108	常総市2区	163	鹿嶋市1区
47	那珂郡東海村1区	109	常総市3区	164	鹿嶋市2区
48	那珂郡東海村2区	110	つくばみらい市1区	165	鹿嶋市3区
49	那珂市1区	111	つくばみらい市2区	166	鹿嶋市4区
50	那珂市2区	112	守谷市1区	167	潮来市1区
51	那珂市3区	113	守谷市2区	168	潮来市2区
52	水戸市1区	114	取手市1区	169	神栖市1区
53	水戸市2区	115	取手市2区	170	神栖市2区
54	水戸市3区	116	取手市3区	171	神栖市3区
55	水戸市4区	117	龍ヶ崎市の1区	172	神栖市4区
56	水戸市5区				
57	水戸市6区				
58	水戸市7区				
59	水戸市8区				
60	水戸市9区				
61	水戸市10区				
62	水戸市11区				

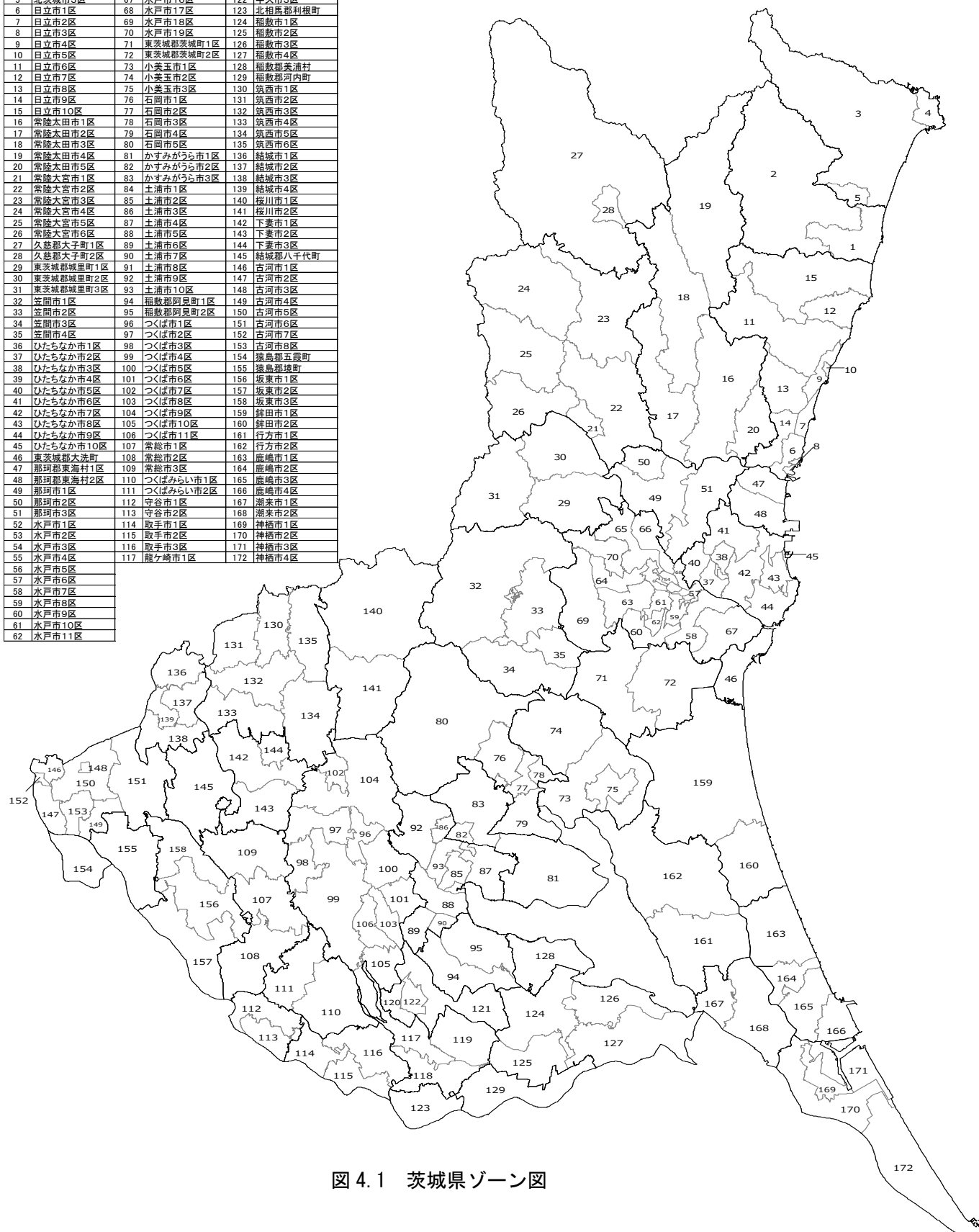


図 4.1 茨城県ゾーン図

栃木県ゾーン分割表

ゾーン NO	ゾーン名	ゾーン NO	ゾーン名	ゾーン NO	ゾーン名	ゾーン NO	ゾーン名	ゾーン NO	ゾーン名	ゾーン NO	ゾーン名	ゾーン NO	ゾーン名	ゾーン NO	ゾーン名	ゾーン NO	ゾーン名
173	矢板市1区	189	那須郡那珂川町2区	205	河内郡上三川町4区	221	宇都宮市13区	237	鹿沼市4区	253	佐野市1区	269	栃木市9区	285	那須塩原市1区	301	日光市1区
174	矢板市2区	190	芳賀郡益子町	206	下都賀郡壬生町1区	222	宇都宮市14区	238	鹿沼市5区	254	佐野市2区	270	栃木市10区	286	那須塩原市2区	302	日光市2区
175	矢板市3区	191	芳賀郡茂木町1区	207	下都賀郡壬生町2区	223	宇都宮市15区	239	鹿沼市6区	255	佐野市3区	271	栃木市11区	287	那須塩原市3区	303	日光市3区
176	矢板市4区	192	芳賀郡茂木町2区	208	下都賀郡壬生町3区	224	宇都宮市16区	240	鹿沼市7区	256	佐野市4区	272	小山市1区	288	那須塩原市4区	304	日光市4区
177	塩谷郡塩谷町	193	芳賀郡市貝町	209	宇都宮市1区	225	宇都宮市17区	241	鹿沼市8区	257	佐野市5区	273	小山市2区	289	那須塩原市5区	305	日光市5区
178	さくら市1区	194	真岡市1区	210	宇都宮市2区	226	宇都宮市18区	242	鹿沼市9区	258	佐野市6区	274	小山市3区	290	那須塩原市6区	306	日光市6区
179	さくら市2区	195	真岡市2区	211	宇都宮市3区	227	宇都宮市19区	243	鹿沼市10区	259	佐野市7区	275	小山市4区	291	那須塩原市7区	307	日光市7区
180	さくら市3区	196	真岡市3区	212	宇都宮市4区	228	宇都宮市20区	244	足利市1区	260	佐野市8区	276	小山市5区	292	那須塩原市8区	308	日光市8区
181	芳賀郡芳賀町1区	197	真岡市4区	213	宇都宮市5区	229	宇都宮市21区	245	足利市2区	261	栃木市1区	277	小山市6区	293	那須塩原市9区	309	日光市9区
182	芳賀郡芳賀町2区	198	真岡市5区	214	宇都宮市6区	230	宇都宮市22区	246	足利市3区	262	栃木市2区	278	小山市7区	294	那須郡那須町1区		
183	芳賀郡芳賀町3区	199	真岡市6区	215	宇都宮市7区	231	宇都宮市23区	247	足利市4区	263	栃木市3区	279	小山市8区	295	那須郡那須町2区		
184	塩谷郡高根沢町1区	200	真岡市7区	216	宇都宮市8区	232	宇都宮市24区	248	足利市5区	264	栃木市4区	280	小山市9区	296	大田原市1区		
185	塩谷郡高根沢町2区	201	真岡市8区	217	宇都宮市9区	233	宇都宮市25区	249	足利市6区	265	栃木市5区	281	下野市1区	297	大田原市2区		
186	那須郡烏山市1区	202	河内郡上三川町1区	218	宇都宮市10区	234	鹿沼市1区	250	足利市7区	266	栃木市6区	282	下野市2区	298	大田原市3区		
187	那須郡烏山市2区	203	河内郡上三川町2区	219	宇都宮市11区	235	鹿沼市2区	251	足利市8区	267	栃木市7区	283	下野市3区	299	大田原市4区		
188	那須郡那珂川町1区	204	河内郡上三川町3区	220	宇都宮市12区	236	鹿沼市3区	252	足利市9区	268	栃木市8区	284	下都賀郡野木町	300	大田原市5区		

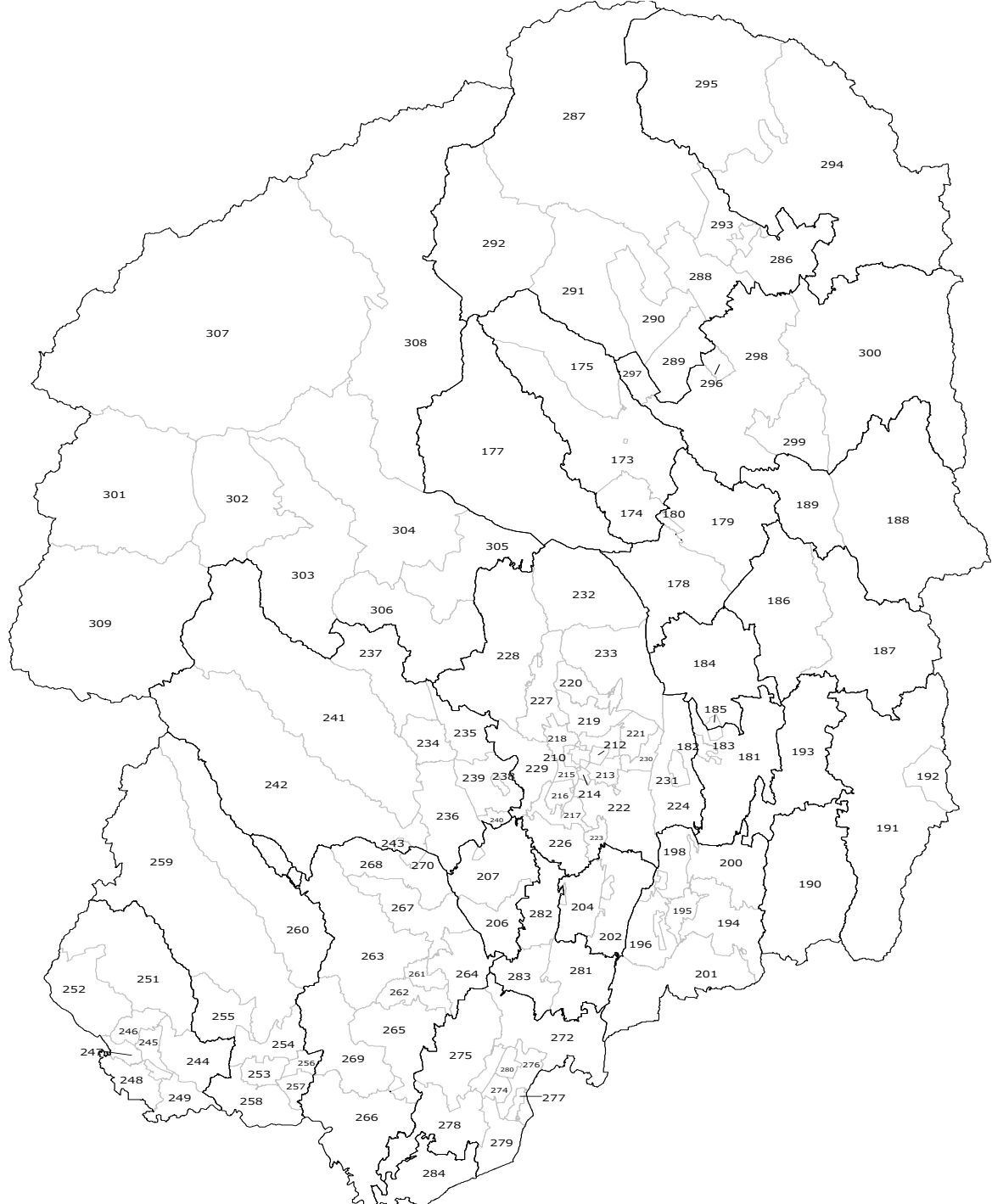


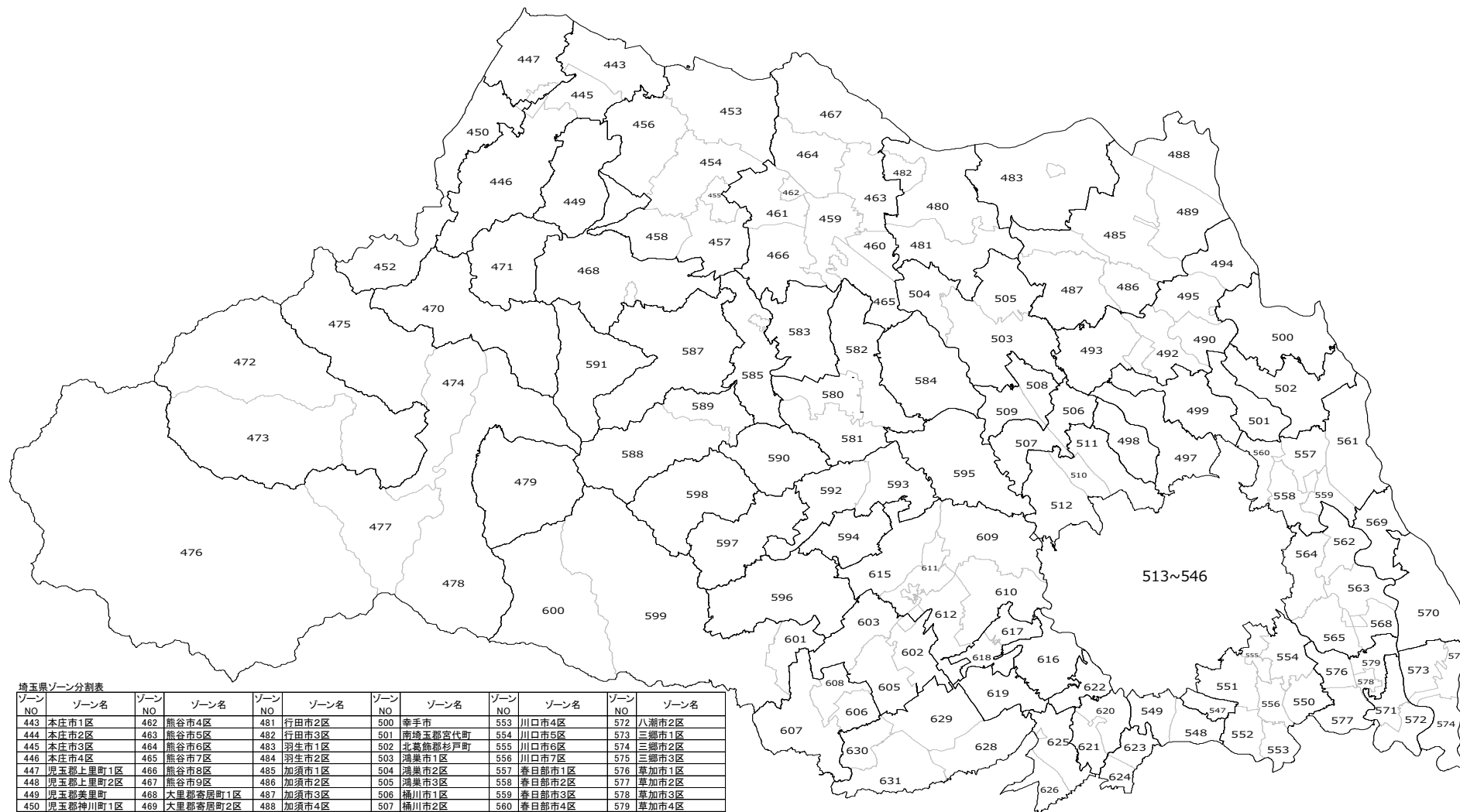
図 4.2 栃木県ゾーン図

群馬県ゾーン分割表

ゾーン NO	ゾーン名	ゾーン NO	ゾーン名	ゾーン NO	ゾーン名	ゾーン NO	ゾーン名	ゾーン NO	ゾーン名	ゾーン NO	ゾーン名	ゾーン NO	ゾーン名
310	前橋市1区	329	伊勢崎市1区	348	高崎市2区	367	高崎市21区	386	桐生市4区	405	太田市15区	424	沼田市4区
311	前橋市2区	330	伊勢崎市2区	349	高崎市3区	368	富岡市1区	387	桐生市5区	406	太田市16区	425	沼田市5区
312	前橋市3区	331	伊勢崎市3区	350	高崎市4区	369	富岡市2区	388	桐生市6区	407	館林市1区	426	利根郡昭和村
313	前橋市4区	332	伊勢崎市4区	351	高崎市5区	370	甘楽郡下仁田町	389	桐生市7区	408	館林市2区	427	渋川市1区
314	前橋市5区	333	伊勢崎市5区	352	高崎市6区	371	甘楽郡南牧村	390	桐生市8区	409	館林市3区	428	渋川市2区
315	前橋市6区	334	伊勢崎市6区	353	高崎市7区	372	甘楽郡甘楽町	391	太田市1区	410	館林市4区	429	渋川市3区
316	前橋市7区	335	伊勢崎市7区	354	高崎市8区	373	藤岡市1区	392	太田市2区	411	邑楽郡板倉町	430	渋川市4区
317	前橋市8区	336	伊勢崎市8区	355	高崎市9区	374	藤岡市2区	393	太田市3区	412	邑楽郡明和町	431	渋川市5区
318	前橋市9区	337	伊勢崎市9区	356	高崎市10区	375	藤岡市3区	394	太田市4区	413	邑楽郡千代田町	432	渋川市6区
319	前橋市10区	338	伊勢崎市10区	357	高崎市11区	376	多野郡神流町	395	太田市5区	414	邑楽郡大泉町1区	433	渋川市7区
320	前橋市11区	339	伊勢崎市11区	358	高崎市12区	377	多野郡上野村	396	太田市6区	415	邑楽郡大泉町2区	434	渋川市8区
321	前橋市12区	340	佐波郡玉村町1区	359	高崎市13区	378	みどり市1区	397	太田市7区	416	邑楽郡邑楽町	435	北群馬郡榛東村
322	前橋市13区	341	佐波郡玉村町2区	360	高崎市14区	379	みどり市2区	398	太田市8区	417	利根郡みなかみ町1区	436	北群馬郡吉岡町
323	前橋市14区	342	安中市1区	361	高崎市15区	380	みどり市3区	399	太田市9区	418	利根郡みなかみ町2区	437	吾妻郡中之条町
324	前橋市15区	343	安中市2区	362	高崎市16区	381	みどり市4区	400	太田市10区	419	利根郡片品村	438	吾妻郡東吾妻町
325	前橋市16区	344	安中市3区	363	高崎市17区	382	みどり市5区	401	太田市11区	420	利根郡川場村	439	吾妻郡高山村
326	前橋市17区	345	安中市4区	364	高崎市18区	383	桐生市1区	402	太田市12区	421	沼田市1区	440	吾妻郡長野原町
327	前橋市18区	346	安中市5区	365	高崎市19区	384	桐生市2区	403	太田市13区	422	沼田市2区	441	吾妻郡嬬恋村
328	前橋市19区	347	高崎市1区	366	高崎市20区	385	桐生市3区	404	太田市14区	423	沼田市3区	442	吾妻郡草津町



図 4.3 群馬県ゾーン図



埼玉県ゾーン分割表

埼玉県市町村別行政区画図											埼玉県市町村別行政区画図				
ゾーン NO	ゾーン名	ゾーン NO	ゾーン名	ゾーン NO	ゾーン名	ゾーン NO	ゾーン名	ゾーン NO	ゾーン名	ゾーン NO	ゾーン名				
443	本庄市1区	462	熊谷市4区	481	行田市2区	500	幸手市	553	川口市4区	572	八潮市2区				
444	本庄市2区	463	熊谷市5区	482	行田市3区	501	南埼玉郡宮代町	554	川口市5区	573	三郷市1区				
445	本庄市3区	464	熊谷市6区	483	羽生市1区	502	北葛飾郡杉戸町	555	川口市6区	574	三郷市2区				
446	本庄市4区	465	熊谷市7区	484	羽生市2区	503	鴻巣市1区	556	川口市7区	575	三郷市3区				
447	埼玉郡上里町1区	466	熊谷市8区	485	加須市1区	504	鴻巣市2区	557	春日部市1区	576	草加市1区				
448	埼玉郡上里町2区	467	熊谷市9区	486	加須市2区	505	鴻巣市3区	558	春日部市2区	577	草加市2区				
449	埼玉郡美里町	468	大里郡寄居町1区	487	加須市3区	506	桶川市1区	559	春日部市3区	578	草加市3区				
450	埼玉郡神川町1区	469	大里郡寄居町2区	488	加須市4区	507	桶川市2区	560	春日部市4区	579	草加市4区				
451	埼玉郡神川町2区	470	秩父郡皆野町	489	加須市5区	508	北本市1区	561	春日部市5区	580	東松山市1区				
452	埼玉郡神川町3区	471	秩父郡長瀬町	490	久喜市1区	509	北本市2区	562	越谷市1区	581	東松山市2区				
453	深谷市1区	472	秩父郡小鹿野町1区	491	久喜市2区	510	上尾市1区	563	越谷市2区	582	東松山市3区				
454	深谷市2区	473	秩父郡小鹿野町2区	492	久喜市3区	511	上尾市2区	564	越谷市3区	583	比企郡滑川町	ゾーン NO	ゾーン名	ゾーン NO	ゾーン名
455	深谷市3区	474	秩父市1区	493	久喜市4区	512	上尾市3区	565	越谷市4区	584	比企郡吉見町	591	秩父郡東秩父村	598	入間郡越生町
456	深谷市4区	475	秩父市2区	494	久喜市5区	547	蕨市	566	越谷市5区	585	比企郡嵐山町1区	592	坂戸市1区	599	飯能市1区
457	深谷市5区	476	秩父市3区	495	久喜市6区	548	戸田市1区	567	越谷市6区	586	比企郡嵐山町2区	593	坂戸市2区	600	飯能市2区
458	深谷市6区	477	秩父市4区	496	久喜市7区	549	戸田市2区	568	越谷市7区	587	比企郡小川町	594	鶴ヶ島市	601	飯能市3区
459	熊谷市1区	478	秩父市5区	497	蓮田市	550	川口市1区	569	北葛飾郡松伏町	588	比企郡ときがわ町1区	595	比企郡川島町	602	狭山市1区
460	熊谷市2区	479	秩父郡横瀬町	498	北足立郡伊奈町	551	川口市2区	570	吉川市	589	比企郡ときがわ町2区	596	日高市	603	狭山市2区
461	熊谷市3区	480	行田市1区	499	白岡市	552	川口市3区	571	八潮市1区	590	比企郡鳩山町	597	入間郡毛呂山町	604	狭山市3区

図 4.4 埼玉県ゾーン図

さいたま市ゾーン分割表

ゾーン NO	ゾーン名	ゾーン NO	ゾーン名
513	さいたま市西区1区	530	さいたま市桜区1区
514	さいたま市西区2区	531	さいたま市桜区2区
515	さいたま市北区1区	532	さいたま市桜区3区
516	さいたま市北区2区	533	さいたま市浦和区1区
517	さいたま市北区3区	534	さいたま市浦和区2区
518	さいたま市北区4区	535	さいたま市浦和区3区
519	さいたま市大宮区1区	536	さいたま市南区1区
520	さいたま市大宮区2区	537	さいたま市南区2区
521	さいたま市大宮区3区	538	さいたま市南区3区
522	さいたま市大宮区4区	539	さいたま市南区4区
523	さいたま市見沼区1区	540	さいたま市緑区1区
524	さいたま市見沼区2区	541	さいたま市緑区2区
525	さいたま市見沼区3区	542	さいたま市緑区3区
526	さいたま市見沼区4区	543	さいたま市岩槻区1区
527	さいたま市中央区1区	544	さいたま市岩槻区2区
528	さいたま市中央区2区	545	さいたま市岩槻区3区
529	さいたま市中央区3区	546	さいたま市岩槻区4区

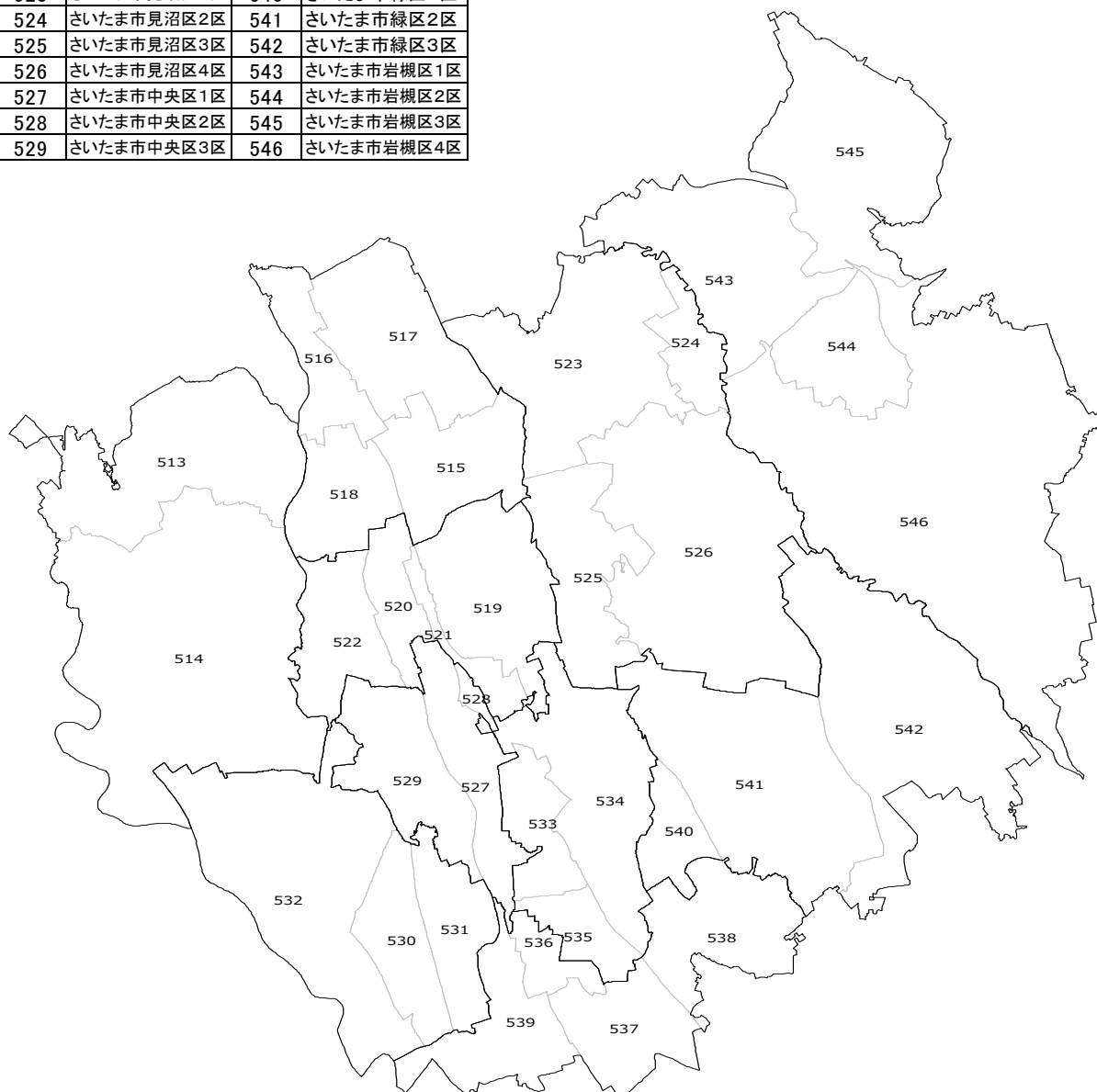


図 4.5 さいたま市ゾーン図

千葉県ゾーン分割表

ゾーン NO	ゾーン名	ゾーン NO	ゾーン名	ゾーン NO	ゾーン名	ゾーン NO	ゾーン名	ゾーン NO	ゾーン名	ゾーン NO	ゾーン名	ゾーン NO	ゾーン名
632	香取市1区	653	成田市6区	674	大網白里市	695	君津市4区	716	佐倉市4区	765	野田市1区	786	船橋市1区
633	香取市2区	654	成田市7区	675	九十九里町	696	富津市1区	717	佐倉市5区	766	野田市2区	787	船橋市2区
634	香取市3区	655	印西市1区	676	成田市3区	697	富津市2区	718	四街道市	767	野田市3区	788	船橋市3区
635	香取市4区	656	印西市2区	677	茂原市1区	698	富津市3区	747	市原市1区	768	野田市4区	789	船橋市4区
636	神崎町	657	印西市3区	678	茂原市2区	699	富津市4区	748	市原市2区	769	柏市1区	790	船橋市5区
637	銚子市1区	658	白井市	679	茂原市3区	700	鴨川市1区	749	市原市3区	770	柏市2区	791	船橋市6区
638	銚子市2区	659	栄町	680	一宮町	701	鴨川市2区	750	市原市4区	771	柏市3区	792	習志野市1区
639	銚子市3区	660	酒々井町	681	睦沢町	702	鴨川市3区	751	市原市5区	772	柏市4区	793	習志野市2区
640	東庄町	661	富里市	682	長生村	703	館山市1区	752	市原市6区	773	柏市5区	794	市川市1区
641	旭市1区	662	芝山町	683	白子町	704	館山市2区	753	市原市7区	774	我孫子市	795	市川市2区
642	旭市2区	663	八街市1区	684	長柄町	705	南房総市1区	754	市原市8区	775	松戸市1区	796	市川市3区
643	旭市3区	664	八街市2区	685	長南町	706	南房総市2区	755	市原市9区	776	松戸市2区	797	市川市4区
644	旭市4区	665	山武市1区	686	勝浦市	707	南房総市3区	756	市原市10区	777	松戸市3区	798	市川市5区
645	旭市5区	666	山武市2区	687	いすみ市1区	708	南房総市4区	757	木更津市1区	778	松戸市4区	799	浦安市1区
646	匝瑳市1区	667	山武市3区	688	いすみ市2区	709	南房総市5区	758	木更津市2区	779	松戸市5区	800	浦安市2区
647	匝瑳市2区	668	山武市4区	689	いすみ市3区	710	南房総市6区	759	木更津市3区	780	流山市1区	801	浦安市3区
648	多古町	669	横芝光町1区	690	大多喜町	711	南房総市7区	760	木更津市4区	781	流山市2区		
649	成田市1区	670	横芝光町2区	691	御宿町	712	館南町	761	木更津市5区	782	鎌ヶ谷市		
650	成田市2区	671	東金市1区	692	君津市1区	713	佐倉市1区	762	袖ヶ浦市1区	783	八千代市1区		
651	成田市4区	672	東金市2区	693	君津市2区	714	佐倉市2区	763	袖ヶ浦市2区	784	八千代市2区		
652	成田市5区	673	東金市3区	694	君津市3区	715	佐倉市3区	764	袖ヶ浦市3区	785	八千代市3区		



図 4.6 千葉県ゾーン図

千葉市ゾーン分割表

ゾーン NO	ゾーン名	ゾーン NO	ゾーン名
719	千葉市中央区1区	733	千葉市稲毛区3区
720	千葉市中央区2区	734	千葉市稲毛区4区
721	千葉市中央区3区	735	千葉市若葉区1区
722	千葉市中央区4区	736	千葉市若葉区2区
723	千葉市中央区5区	737	千葉市若葉区3区
724	千葉市中央区6区	738	千葉市若葉区4区
725	千葉市中央区7区	739	千葉市若葉区5区
726	千葉市中央区8区	740	千葉市緑区1区
727	千葉市花見川区1区	741	千葉市緑区2区
728	千葉市花見川区2区	742	千葉市緑区3区
729	千葉市花見川区3区	743	千葉市美浜区1区
730	千葉市花見川区4区	744	千葉市美浜区2区
731	千葉市稲毛区1区	745	千葉市美浜区3区
732	千葉市稲毛区2区	746	千葉市美浜区4区

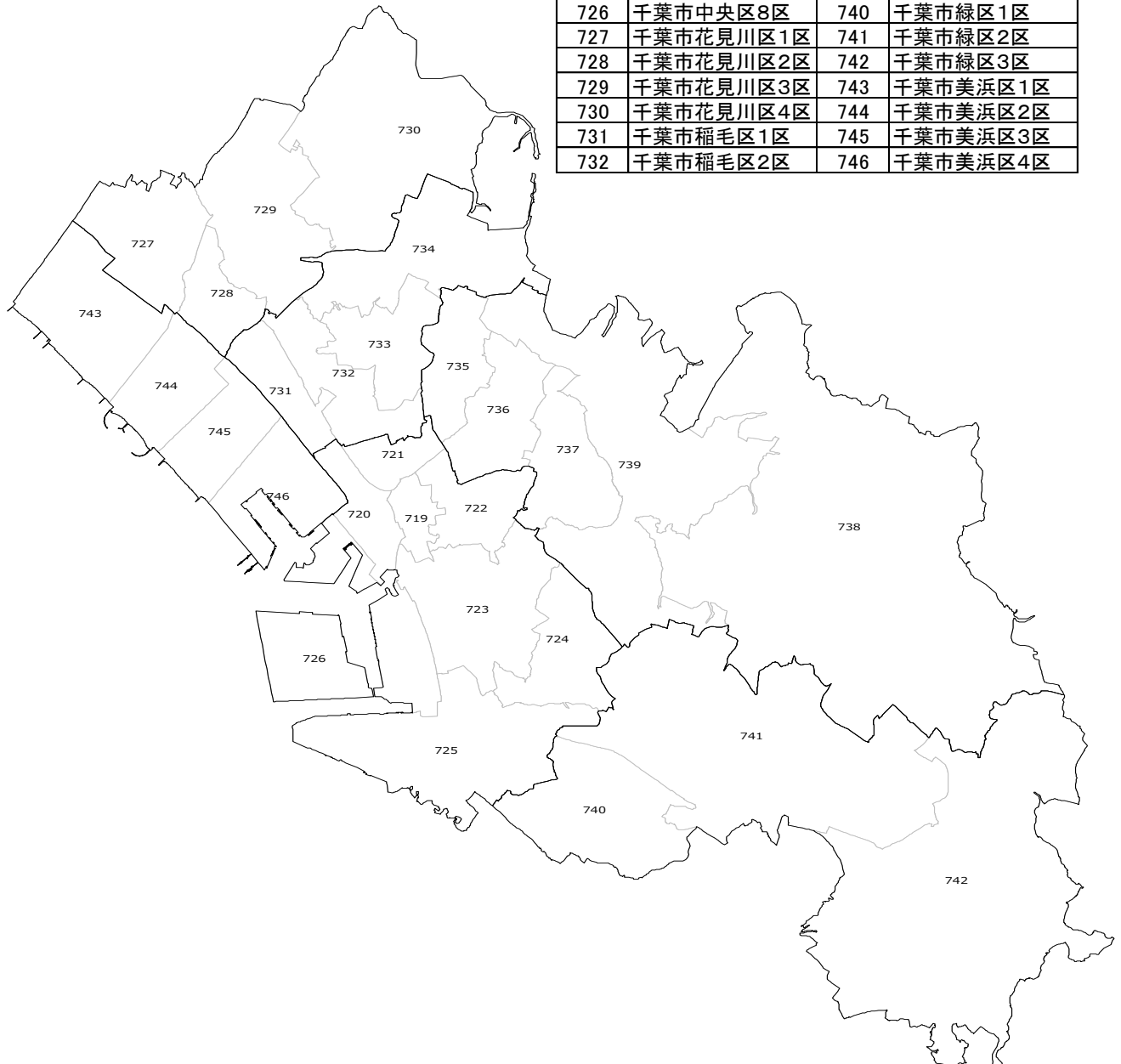


図 4.7 千葉市ゾーン図

東京都23区ゾーン分割表

ゾーン NO	ゾーン名	ゾーン NO	ゾーン名	ゾーン NO	ゾーン名	ゾーン NO	ゾーン名	ゾーン NO	ゾーン名	ゾーン NO	ゾーン名
802	千代田区1区	817	品川区2区	832	新宿区2区	847	江東区4区	861	練馬区1区	875	足立区2区
803	千代田区2区	818	品川区3区	833	新宿区3区	848	江東区5区	862	練馬区2区	876	足立区3区
804	千代田区3区	819	品川区4区	834	豊島区1区	849	江東区6区	863	練馬区3区	877	足立区4区
805	中央区1区	820	大田区1区	835	豊島区2区	850	江東区7区	864	練馬区4区	878	足立区5区
806	中央区2区	821	大田区2区	836	文京区	851	中野区1区	865	板橋区1区	879	足立区6区
807	中央区3区	822	大田区3区	837	荒川区1区	852	中野区2区	866	板橋区2区	880	葛飾区1区
808	中央区4区	823	大田区5区	838	荒川区2区	853	世田谷区1区	867	板橋区3区	881	葛飾区2区
809	中央区5区	824	大田区6区	839	荒川区3区	854	世田谷区2区	868	板橋区4区	882	葛飾区3区
810	港区1区	825	大田区7区	840	台東区1区	855	世田谷区3区	869	板橋区5区	883	江戸川区1区
811	港区2区	826	大田区8区	841	台東区2区	856	世田谷区4区	870	北区1区	884	江戸川区2区
812	港区3区	827	目黒区1区	842	墨田区1区	857	世田谷区5区	871	北区2区	885	江戸川区3区
813	港区4区	828	目黒区2区	843	墨田区2区	858	杉並区1区	872	北区3区	886	江戸川区4区
814	港区5区	829	渋谷区1区	844	江東区1区	859	杉並区2区	873	北区4区	887	江戸川区5区
815	港区6区	830	渋谷区2区	845	江東区2区	860	杉並区3区	874	足立区1区	888	大田区4区
816	品川区1区	831	新宿区1区	846	江東区3区						



図 4.8 東京都23区ゾーン図

東京都市郡部ゾーン分割表

ゾーン NO	ゾーン名	ゾーン NO	ゾーン名	ゾーン NO	ゾーン名	ゾーン NO	ゾーン名	ゾーン NO	ゾーン名	ゾーン NO	ゾーン名
889	調布市1区	898	西東京市2区	907	多摩市	915	羽村市1区	923	日野市2区	931	八王子市8区
890	調布市2区	899	清瀬市	908	稲城市	916	羽村市2区	924	八王子市1区	932	あきる野市1区
891	狛江市	900	東久留米市	909	町田市1区	917	瑞穂町	925	八王子市2区	933	あきる野市2区
892	武蔵野市	901	東村山市	910	町田市2区	918	立川市1区	926	八王子市3区	934	日の出町
893	三鷹市	902	東大和市	911	町田市3区	919	立川市2区	927	八王子市4区	935	檜原村
894	府中市1区	903	小金井市	912	町田市4区	920	昭島市	928	八王子市5区	936	青梅市1区
895	府中市2区	904	小平市1区	913	町田市5区	921	福生市	929	八王子市6区	937	青梅市2区
896	国立市	905	小平市2区	914	武蔵村山市	922	日野市1区	930	八王子市7区	938	奥多摩町
897	西東京市1区	906	国分寺市								



図 4.9 東京都市郡部ゾーン図



図 4.10 神奈川県ゾーン図

神奈川県ゾーン分割表

ゾーン NO	ゾーン名	ゾーン NO	ゾーン名
939	南足柄市	988	大和市2区
940	足柄上郡松田町	989	大和市3区
941	足柄上郡山北町	990	藤沢市1区
942	秦野市1区	991	藤沢市2区
943	秦野市2区	992	藤沢市3区
944	秦野市3区	993	藤沢市4区
945	足柄上郡中井町	994	藤沢市5区
946	足柄上郡大井町	995	藤沢市6区
947	足柄上郡開成町	996	藤沢市7区
948	小田原市1区	997	茅ヶ崎市1区
949	小田原市2区	998	茅ヶ崎市2区
950	小田原市3区	999	茅ヶ崎市3区
951	小田原市4区	1000	高座郡寒川町
952	足柄下郡箱根町1区	1001	平塚市1区
953	足柄下郡箱根町2区	1002	平塚市2区
954	足柄下郡箱根町3区	1003	平塚市3区
955	足柄下郡箱根町4区	1004	平塚市4区
956	足柄下郡真鶴町	1005	平塚市5区
957	足柄下郡湯河原町	1006	中郡大磯町1区
971	厚木市1区	1007	中郡大磯町2区
972	厚木市2区	1008	中郡二宮町
973	厚木市3区	1009	鎌倉市1区
974	厚木市4区	1010	鎌倉市2区
975	厚木市5区	1011	逗子市
976	厚木市6区	1012	三浦郡葉山町
977	愛甲郡愛川町1区	1013	横須賀市1区
978	愛甲郡愛川町2区	1014	横須賀市2区
979	愛甲郡清川村	1015	横須賀市3区
980	伊勢原市1区	1016	横須賀市4区
981	伊勢原市2区	1017	横須賀市5区
982	伊勢原市3区	1018	横須賀市6区
983	海老名市1区	1019	横須賀市7区
984	海老名市2区	1020	横須賀市8区
985	座間市	1021	横須賀市9区
986	綾瀬市	1022	三浦市
987	大和市1区		

相模原市ゾーン分割表

ゾーン NO	ゾーン名	ゾーン NO	ゾーン名
958	相模原市緑区1区	965	相模原市中央区2区
959	相模原市緑区2区	966	相模原市中央区3区
960	相模原市緑区3区	967	相模原市中央区4区
961	相模原市緑区4区	968	相模原市南区1区
962	相模原市緑区5区	969	相模原市南区2区
963	相模原市緑区6区	970	相模原市南区3区
964	相模原市中央区1区		



図 4.11 相模原市ゾーン図

横浜市ゾーン分割表

ゾーン NO	ゾーン名
1023	横浜市緑区1区
1024	横浜市緑区2区
1025	横浜市旭区1区
1026	横浜市旭区2区
1027	横浜市瀬谷区
1028	横浜市都筑区1区
1029	横浜市都筑区2区
1030	横浜市都筑区3区
1031	横浜市青葉区1区
1032	横浜市青葉区2区
1033	横浜市青葉区3区
1034	横浜市青葉区4区
1035	横浜市港北区1区
1036	横浜市港北区2区
1037	横浜市港北区3区
1038	横浜市港北区4区
1039	横浜市鶴見区1区
1040	横浜市鶴見区2区
1041	横浜市鶴見区3区
1042	横浜市鶴見区4区
1043	横浜市鶴見区5区
1044	横浜市鶴見区6区
1045	横浜市神奈川区1区
1046	横浜市神奈川区2区
1047	横浜市神奈川区3区
1048	横浜市神奈川区4区
1049	横浜市神奈川区5区
1050	横浜市保土ヶ谷区1区
1051	横浜市保土ヶ谷区2区
1052	横浜市南区1区
1053	横浜市南区2区
1054	横浜市西区1区
1055	横浜市西区2区
1056	横浜市西区3区
1057	横浜市中区1区
1058	横浜市中区2区
1059	横浜市中区3区
1060	横浜市中区4区
1061	横浜市中区5区
1062	横浜市中区6区
1063	横浜市中区7区
1064	横浜市中区8区
1065	横浜市戸塚区1区
1066	横浜市戸塚区2区
1067	横浜市戸塚区3区
1068	横浜市港南区1区
1069	横浜市港南区2区
1070	横浜市港南区3区
1071	横浜市磯子区1区
1072	横浜市磯子区2区
1073	横浜市磯子区3区
1074	横浜市磯子区4区
1075	横浜市金沢区1区
1076	横浜市金沢区2区
1077	横浜市金沢区3区
1078	横浜市金沢区4区
1079	横浜市金沢区5区
1080	横浜市金沢区6区
1081	横浜市金沢区7区
1082	横浜市栄区
1083	横浜市泉区1区
1084	横浜市泉区2区

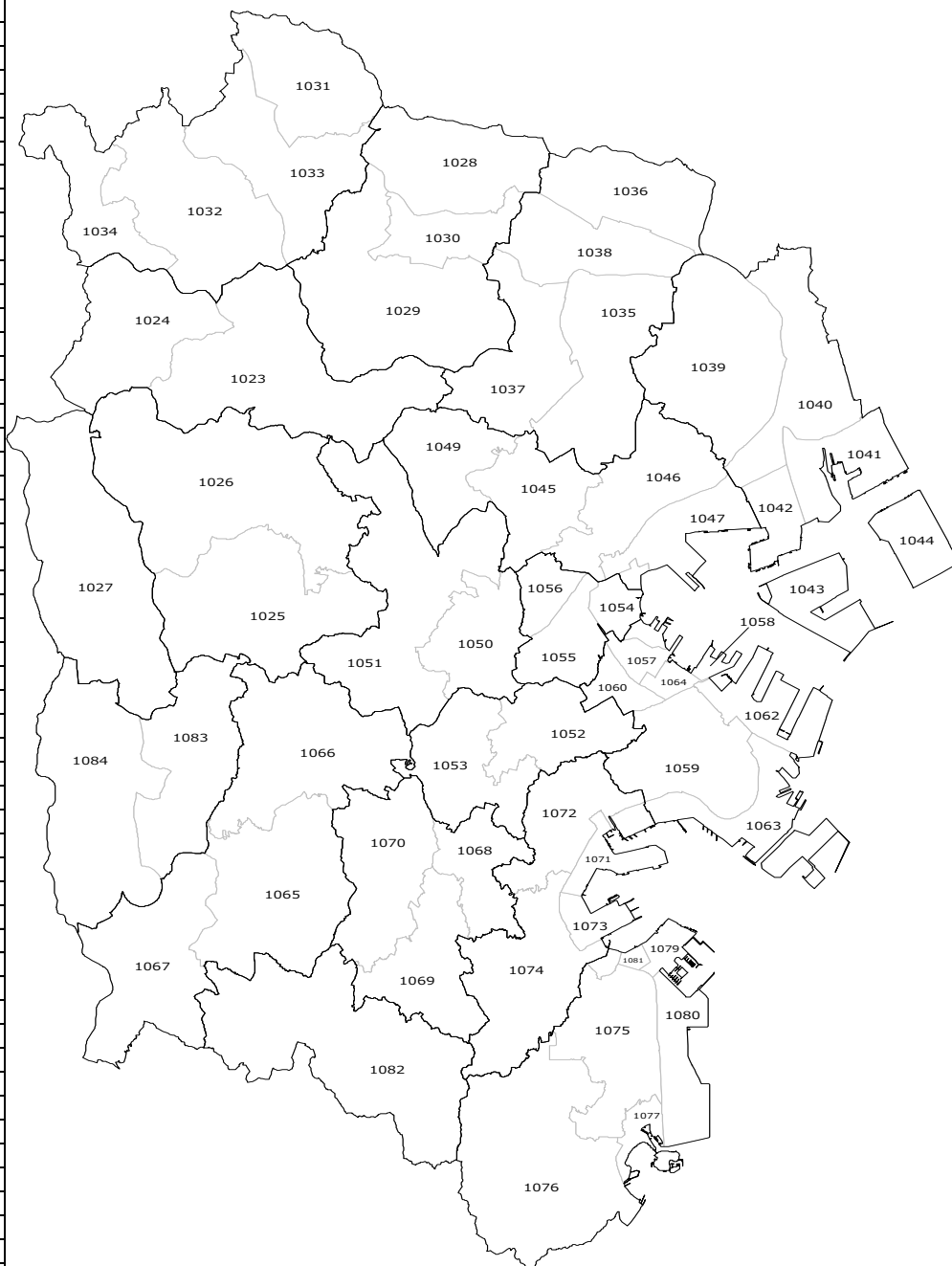


図 4.12 横浜市ゾーン図

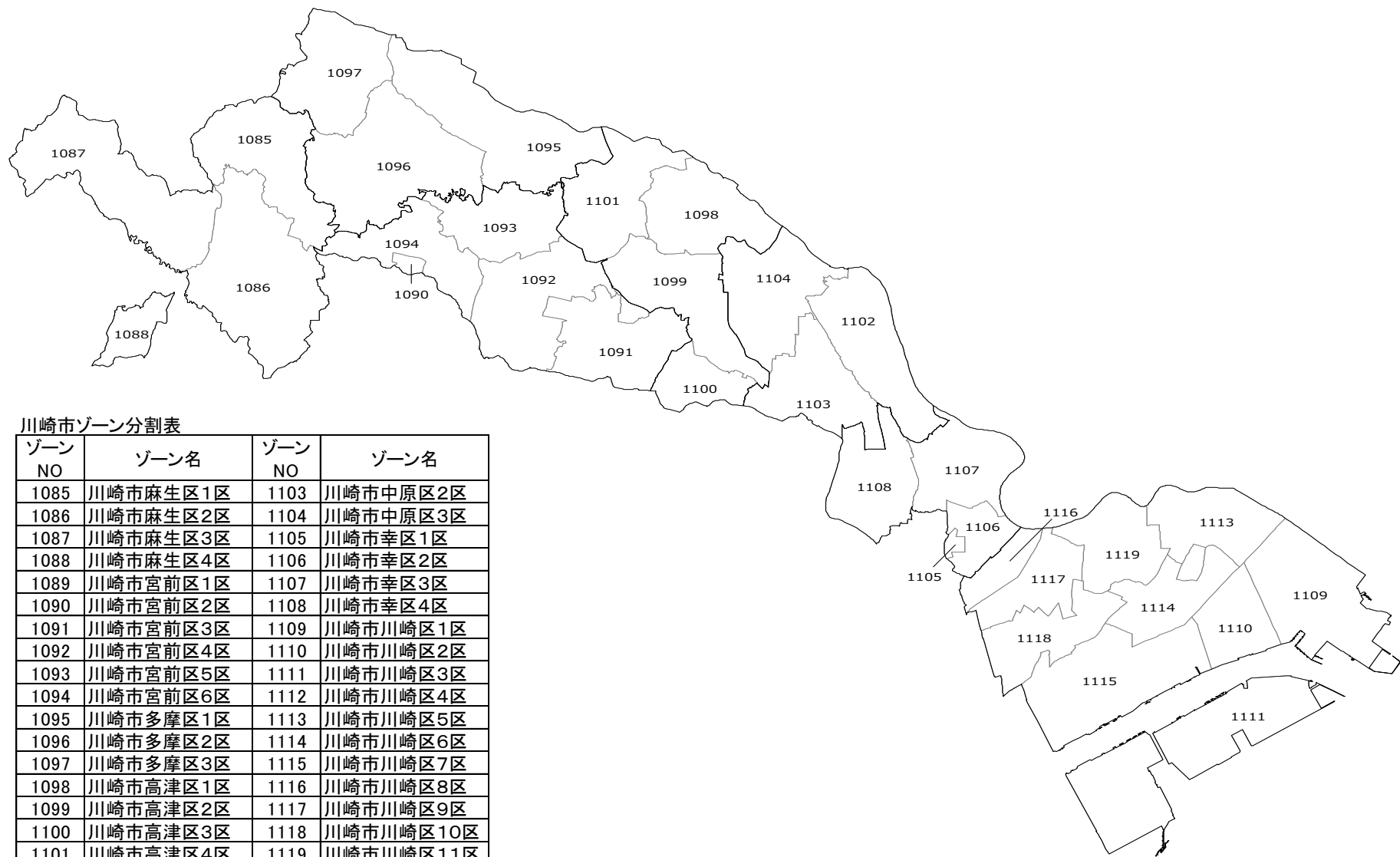


図 4.13 川崎市ゾーン図

山梨県ゾーン分割表

ゾーン NO	ゾーン名	ゾーン NO	ゾーン名	ゾーン NO	ゾーン名	ゾーン NO	ゾーン名	ゾーン NO	ゾーン名	ゾーン NO	ゾーン名
1120	甲州市1区	1130	甲府市2区	1148	南アルプス市1区	1149	南アルプス市2区	1158	北杜市3区	1167	道志村
1121	甲州市2区	1131	甲府市3区	1140	甲府市12区	1150	南アルプス市3区	1159	斐崎市1区	1168	富士吉田市1区
1122	山梨市1区	1132	甲府市4区	1141	甲斐市1区	1151	市川三郷町	1160	斐崎市2区	1169	富士吉田市2区
1123	山梨市2区	1133	甲府市5区	1142	甲斐市2区	1152	富士川町	1161	大月市	1170	富士吉田市3区
1124	山梨市3区	1134	甲府市6区	1143	甲斐市3区	1153	早川町	1162	小菅村	1171	西桂町
1125	笛吹市1区	1135	甲府市7区	1144	甲斐市4区	1154	身延町	1163	丹波山村	1172	忍野村
1126	笛吹市2区	1136	甲府市8区	1145	中央市1区	1155	南部町	1164	上野原市	1173	山中湖村
1127	笛吹市3区	1137	甲府市9区	1146	中央市2区	1156	北杜市1区	1165	都留市1区	1174	富士河口湖町
1128	笛吹市4区	1138	甲府市10区	1147	昭和町	1157	北杜市2区	1166	都留市2区	1175	鳴沢村
1129	甲府市1区	1139	甲府市11区								



図 4.14 山梨県ゾーン図

長野県ゾーン分割表

ゾーン NO	ゾーン名	ゾーン NO	ゾーン名
1176	長野市1区	1279	南佐久郡佐久穂町1区
1177	長野市2区	1280	南佐久郡佐久穂町2区
1178	長野市3区	1281	南佐久郡小海町
1179	長野市4区	1282	南佐久郡川上村
1180	長野市5区	1283	南佐久郡南牧村
1181	長野市6区	1284	南佐久郡南相木村
1182	長野市7区	1285	南佐久郡北相木村
1183	長野市8区	1286	下伊那郡大鹿村
1184	長野市9区	1287	飯田市1区
1185	長野市10区	1288	飯田市2区
1186	長野市11区	1289	飯田市3区
1187	長野市12区	1290	飯田市4区
1188	長野市13区	1291	飯田市5区
1189	長野市14区	1292	飯田市6区
1190	長野市15区	1293	飯田市7区
1191	長野市16区	1294	飯田市8区
1192	長野市17区	1295	飯田市9区
1193	長野市18区	1296	下伊那郡松川町
1194	長野市19区	1297	下伊那郡高森町
1195	長野市20区	1298	下伊那郡喬木村
1196	須坂市1区	1299	下伊那郡豊丘村
1197	須坂市2区	1300	下伊那郡阿南町
1198	須坂市3区	1301	下伊那郡阿智村
1199	上高井郡高山村	1302	下伊那郡平谷村
1200	中野市1区	1303	下伊那郡根羽村
1201	中野市2区	1304	下伊那郡下條村
1202	中野市3区	1305	下伊那郡赤木村
1203	下高井郡山ノ内町	1306	下伊那郡天龍村
1204	飯山市	1307	下伊那郡泰阜村
1205	下高井郡木島平村	1308	岡谷市1区
1206	下高井郡野沢温泉村	1309	岡谷市2区
1207	下水内郡栄村	1310	諏訪市1区
1208	上高井郡小布施町	1311	諏訪市2区
1209	上水内郡信濃町	1312	諏訪市3区
1210	上水内郡飯綱町	1313	諏訪郡下諏訪町
1211	上水内郡小川村	1314	茅野市1区
1212	千曲市1区	1315	茅野市2区
1213	千曲市2区	1316	茅野市3区
1214	千曲市3区	1317	茅野市4区
1215	千曲市4区	1318	諏訪郡富士見町
1216	埴科郡坂城町	1319	諏訪郡原村
1217	北安曇郡白馬村	1320	伊那市1区
1218	北安曇郡小谷村	1321	伊那市2区
1219	大町市1区	1322	伊那市3区
1220	大町市2区	1323	上伊那郡辰野町
1221	北安曇郡池田町	1324	上伊那郡箕輪町
1222	北安曇郡松川村	1325	上伊那郡南箕輪村
1223	東筑摩郡麻績村	1326	駒ヶ根市1区
1224	東筑摩郡生坂村	1327	駒ヶ根市2区
1225	東筑摩郡筑北村	1328	上伊那郡飯島町
1226	安曇野市1区	1329	上伊那郡中川村
1227	安曇野市2区	1330	上伊那郡宮田村
1228	安曇野市3区		
1229	安曇野市4区		
1230	安曇野市5区		
1231	東筑摩郡山形村		
1232	東筑摩郡朝日村		
1233	松本市1区		
1234	松本市2区		
1235	松本市3区		
1236	松本市4区		
1237	松本市5区		
1238	松本市6区		
1239	松本市7区		
1240	松本市8区		
1241	松本市9区		
1242	松本市10区		
1243	松本市11区		
1244	松本市12区		
1245	松本市13区		
1246	松本市14区		
1247	松本市15区		
1248	塩尻市1区		
1249	塩尻市2区		
1250	塩尻市3区		
1251	塩尻市4区		
1252	木曽郡上松町		
1253	木曽郡木曽村		
1254	木曽郡王滝村		
1255	木曽郡木曽町		
1256	木曽郡南木曽町		
1257	木曽郡大桑村		
1258	上田市1区		
1259	上田市2区		
1260	上田市3区		
1261	上田市4区		
1262	上田市5区		
1263	上田市6区		
1264	東御市1区		
1265	東御市2区		
1266	小県郡青木村		
1267	小県郡長和町		
1268	北佐久郡立科町		
1269	小諸市1区		
1270	小諸市2区		
1271	北佐久郡軽井沢町		
1272	北佐久郡御代田町		
1273	佐久市1区		
1274	佐久市2区		
1275	佐久市3区		
1276	佐久市4区		
1277	佐久市5区		
1278	佐久市6区		

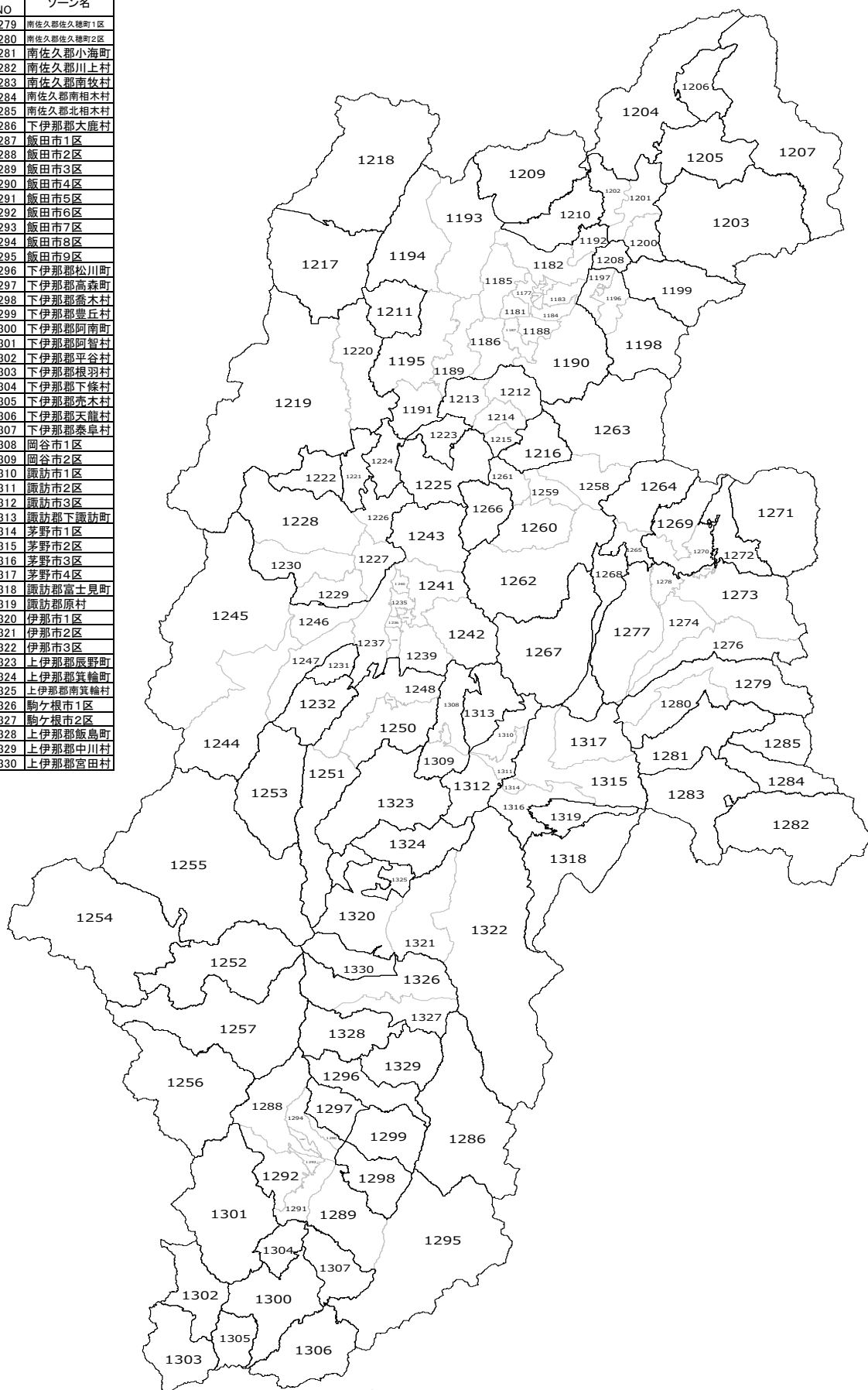


図 4.15 長野県ゾーン図

ゾーン NO	ゾーン名	市区町村名
1337	いわき市1	いわき市1区、5区、6区
1338	いわき市2	いわき市2区、7区、16区
1339	いわき市3	いわき市3区
1340	いわき市4	いわき市4区
1341	いわき市5	いわき市8区、9区
1342	いわき市6	いわき市10区～13区、29区
1343	いわき市7	いわき市14区、15区、17区、24区、25区
1344	いわき市8	いわき市18区、19区
1345	いわき市9	いわき市20区、22区
1346	いわき市10	いわき市21区
1347	いわき市11	いわき市23区、26区
1348	いわき市12	いわき市27区
1349	いわき市13	いわき市28区
1350	いわき市14	いわき市30区、31区
1351	白河市1区	
1352	白河市2区	
1353	白河市3区	
1354	白河市4区	
1355	白河市5区	
1356	白河	泉崎村、中島村、矢吹町
1357	西郷村	
1358	棚倉町	
1359	矢祭町	
1360	塙町	
1361	鮫川村	
1362	下郷町	
1363	檜枝岐村	
1364	只見町	
1365	南会津町1区	
1366	南会津町2区	
1367	南会津町3区	
1368	南会津町4区	
1369	会津若松	会津若松市、喜多方市、北塩原村、西会津町、磐梯町、猪苗代町、会津坂下町、湯川村、柳津町、三島町、金山町、昭和村、会津美里町
1370	郡山	郡山市、須賀川市、鏡石町、天栄村、玉川村
1371	田村	田村市、三春町
1372	小野	小野町、平田村
1373	石川	石川町、浅川町、古殿町
1374	福島	福島市、二本松市、伊達市、本宮市、桑折町、国見町、川俣町、大玉村
1375	相双	相馬市、南相馬市、広野町、檜葉町、富岡町、川内村、大熊町、双葉町、浪江町、葛尾村、新地町、飯館村

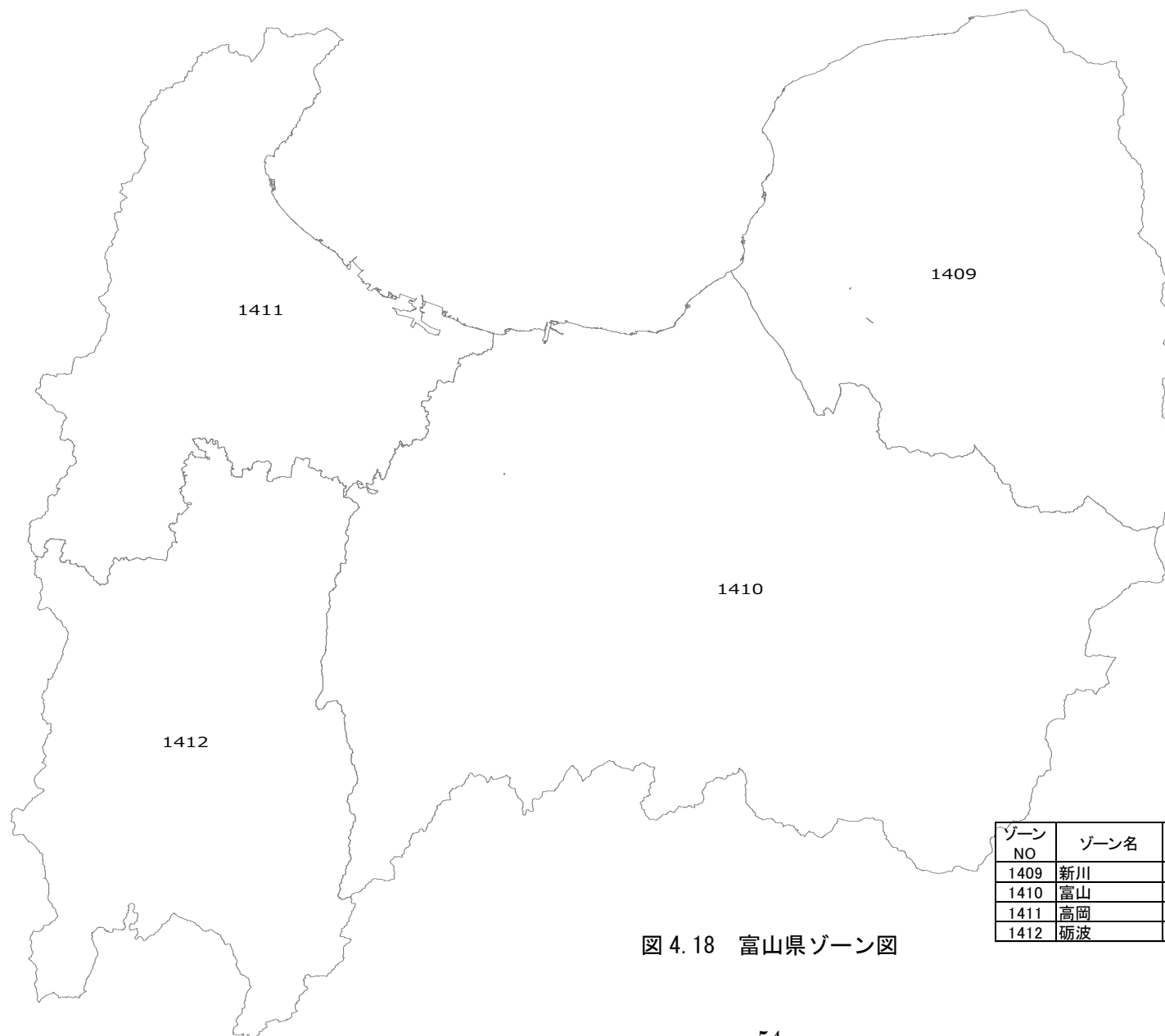


図 4.16 福島県ゾーン図



図 4.17 新潟県ゾーン図

ゾーン NO	ゾーン名	市区町村名
1376	糸魚川市1	糸魚川1区
1377	糸魚川市2	糸魚川2区、4区
1378	糸魚川市3	糸魚川3区
1379	糸魚川市4	糸魚川5区、6区
1380	妙高市1区	
1381	妙高市2区	
1382	妙高市3区	
1383	妙高市4区	
1384	上越市1	上越市1区～9区、11区、14区～16区、21区、22区
1385	上越市2	上越市10区
1386	上越市3	上越市12区
1387	上越市4	上越市13区
1388	上越市5	上越市17区、18区
1389	上越市6	上越市19区、20区
1390	十日町市1	十日町市1区～5区
1391	十日町市2	十日町市6区
1392	十日町市3	十日町市7区
1393	津南町	
1394	南魚沼市1	南魚沼市1区、2区
1395	南魚沼市2	南魚沼市3区
1396	南魚沼市3	南魚沼市4区、5区
1397	湯沢町1区	
1398	湯沢町2区	
1399	魚沼市1	魚沼市1区、2区、4区～6区
1400	魚沼市2	魚沼市3区
1401	長岡市1	長岡市1区～16区、18区、19区、21区～24区、見附市、出雲崎町
1402	長岡市2	長岡市17区、20区、25区、小千谷市
1403	柏崎	柏崎市、刈羽村
1404	三条・燕	三条市、加茂市、燕市、弥彦村、田上町
1405	新潟	新潟市、佐渡市、聖籠町
1406	新発田	新発田市、胎内市
1407	五泉・阿賀野	五泉市、阿賀野市、阿賀町
1408	村上	村上市、関川村、粟島浦村



ゾーン NO	ゾーン名	市区町村名
1409	新川	魚津市、黒部市、入善町、朝日町
1410	富山	富山市、滑川市、舟橋村、上市町、立山町
1411	高岡	高岡市、氷見市、小矢部市、射水市
1412	砺波	砺波市、南砺市

図 4.18 富山県ゾーン図



図 4.19 岐阜県ゾーン図

ゾーン NO	ゾーン名	市区町村名
1414	高山市1	高山市1区～5区、7区～10区、13区、大野郡白川村
1415	高山市2	高山市6区
1416	高山市3	高山市11区
1417	高山市4	高山市12区
1418	高山市5	高山市14区
1419	飛騨市	
1420	下呂市1	下呂市1区、2区
1421	下呂市2	下呂市3区～6区
1422	可茂	美濃加茂市、可児市、坂祝町、富加町、川辺町、七宗町、八百津町、白川町、東白川村、御嵩町
1423	中津川市1	中津川市1区～3区、9区～11区
1424	中津川市2	中津川市4区
1425	中津川市3	中津川市5区、6区、12区
1426	中津川市4	中津川市7区、8区
1427	恵那市1	恵那市1区、2区
1428	恵那市2	恵那市3区～6区
1429	恵那市3	恵那市7区
1430	東濃西部	多治見市、瑞浪市、土岐市
1431	郡上市	
1432	岐阜	岐阜市、関市、美濃市、羽島市、各務原市、山県市、瑞穂市、本巣市、岐南町、笠松町、北方町
1433	大垣	大垣市、海津市、養老町、垂井町、関ヶ原町、神戸町、輪之内町、安八町、揖斐川町、大野町、池田町

ゾーン NO	ゾーン名	市区町村名	ゾーン NO	ゾーン名	市区町村名
1434	沼津市1区		1499	下田市	
1435	沼津市2区		1500	東伊豆町	
1436	沼津市3区		1501	沼津町	
1437	沼津市4区		1502	高伊豆町	
1438	沼津市5区		1503	松崎町	
1439	沼津市6区		1504	高伊豆町1区	
1440	沼津市7区		1505	高伊豆町2区	
1441	沼津市8区		1506	静岡市1区	静岡市東区
1442	沼津市9区		1507	静岡市2区	静岡市駿河区
1443	沼津市10区		1508	静岡市3区	静岡市清水区1区～7区、9区～17区
1444	沼津市11区		1509	静岡市4区	静岡市清水区8区
1445	沼津市12区		1510	静岡市5区	静岡市清水区18区
1446	沼津市13区		1511	静岡市6区	静岡市清水区19区
1447	熱海市1区		1512	花津市	
1448	熱海市2区		1513	庵原町	
1449	熱海市3区		1514	島田市	島田市、川根本町
1450	三島市1区		1515	島田町	
1451	三島市2区		1516	御前崎	御前崎市、牧之原市
1452	三島市3区		1517	掛川	掛川市、豊川市
1453	三島市4区		1518	中遠	磐田市、袋井市、森町
1454	三島市5区		1519	浜松市1区	浜松市天竜区1区～9区
1455	伊東市1区		1520	浜松市2区	浜松市天竜区10区、11区
1456	伊東市2区		1521	浜松市3区	浜松市中区、東区、西区、南区、北区、浜北区、湖西市
1457	伊東市3区				
1458	伊東市4区				
1459	御殿場市1区				
1460	御殿場市2区				
1461	御殿場市3区				
1462	御殿場市4区				
1463	御殿場市5区				
1464	御殿場市6区				
1465	御殿場市7区				
1466	裾野市1区				
1467	裾野市2区				
1468	伊豆市1区				
1469	伊豆市2区				
1470	伊豆市3区				
1471	伊豆市4区				
1472	伊豆の国市1区				
1473	伊豆の国市2区				
1474	伊豆の国市3区				
1475	南町1区				
1476	南町2区				
1477	南町3区				
1478	清水町1区				
1479	清水町2区				
1480	長泉町1区				
1481	長泉町2区				
1482	小山町				
1483	富士宮市1区	富士宮市1区～3区			
1484	富士宮市2区	富士宮市4区			
1485	富士宮市3区	富士宮市5区			
1486	富士宮市4区	富士宮市6区			
1487	富士宮市5区	富士宮市7区			
1488	富士宮市6区	富士宮市8区			
1489	富士宮市7区	富士宮市9区			
1490	富士市1区	富士市1区、2区			
1491	富士市2区	富士市3区～7区、15区			
1492	富士市3区	富士市8区			
1493	富士市4区	富士市9区、11区			
1494	富士市5区	富士市10区、12区、13区			
1495	富士市6区	富士市14区			
1496	富士市7区	富士市16区			
1497	富士市8区	富士市17区			
1498	富士市9区	富士市18区			

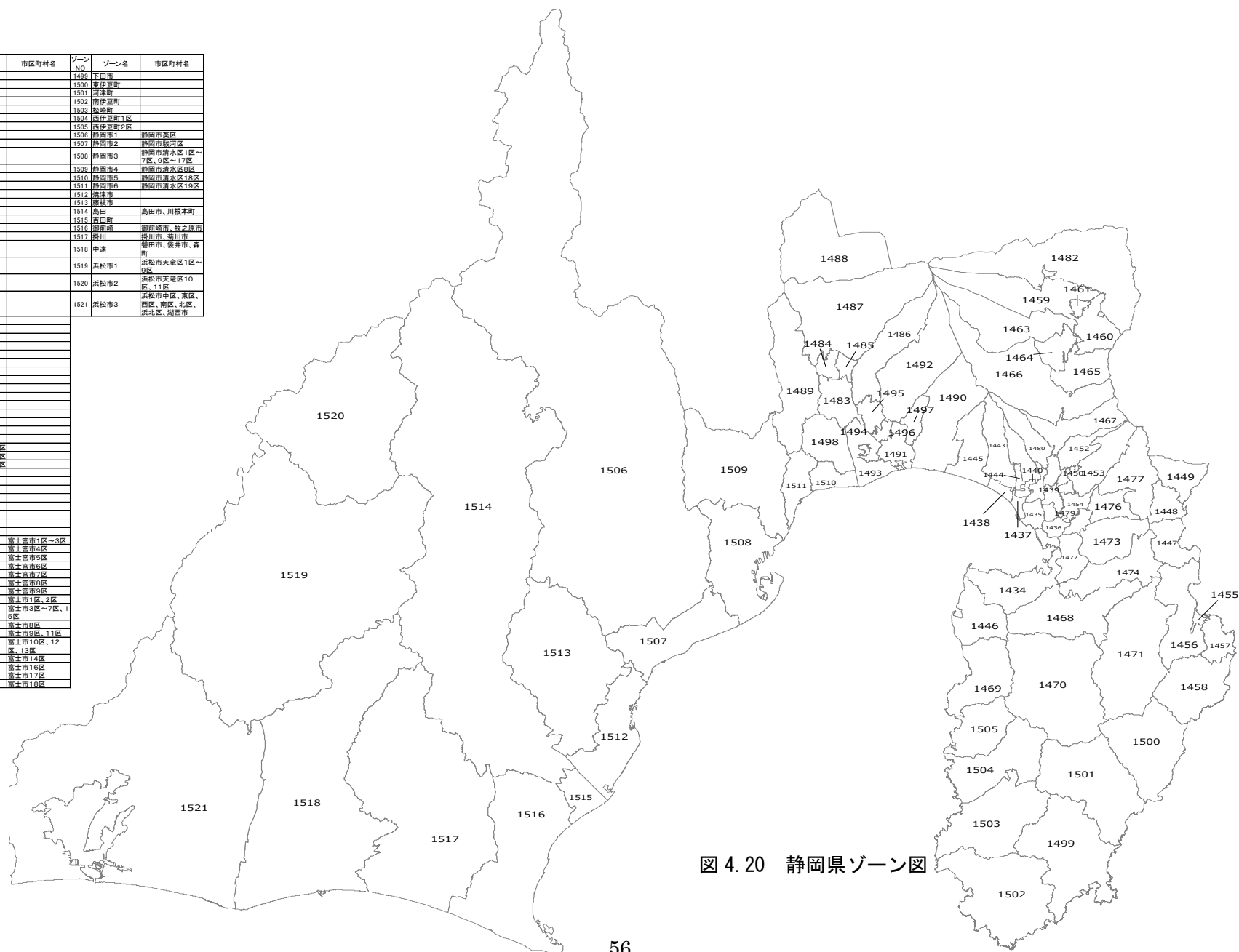


図 4.20 静岡県ゾーン図

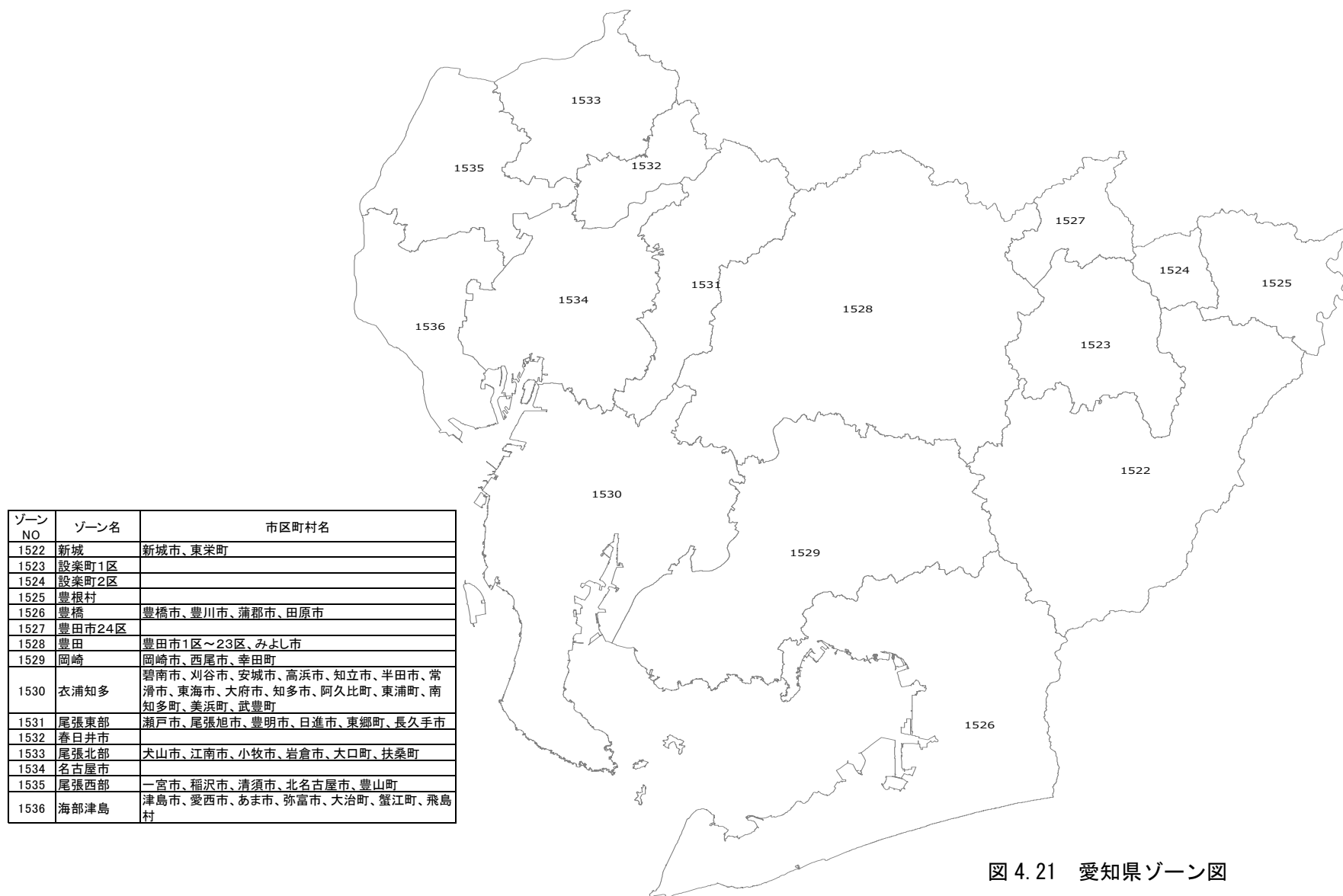


図 4.21 愛知県ゾーン図

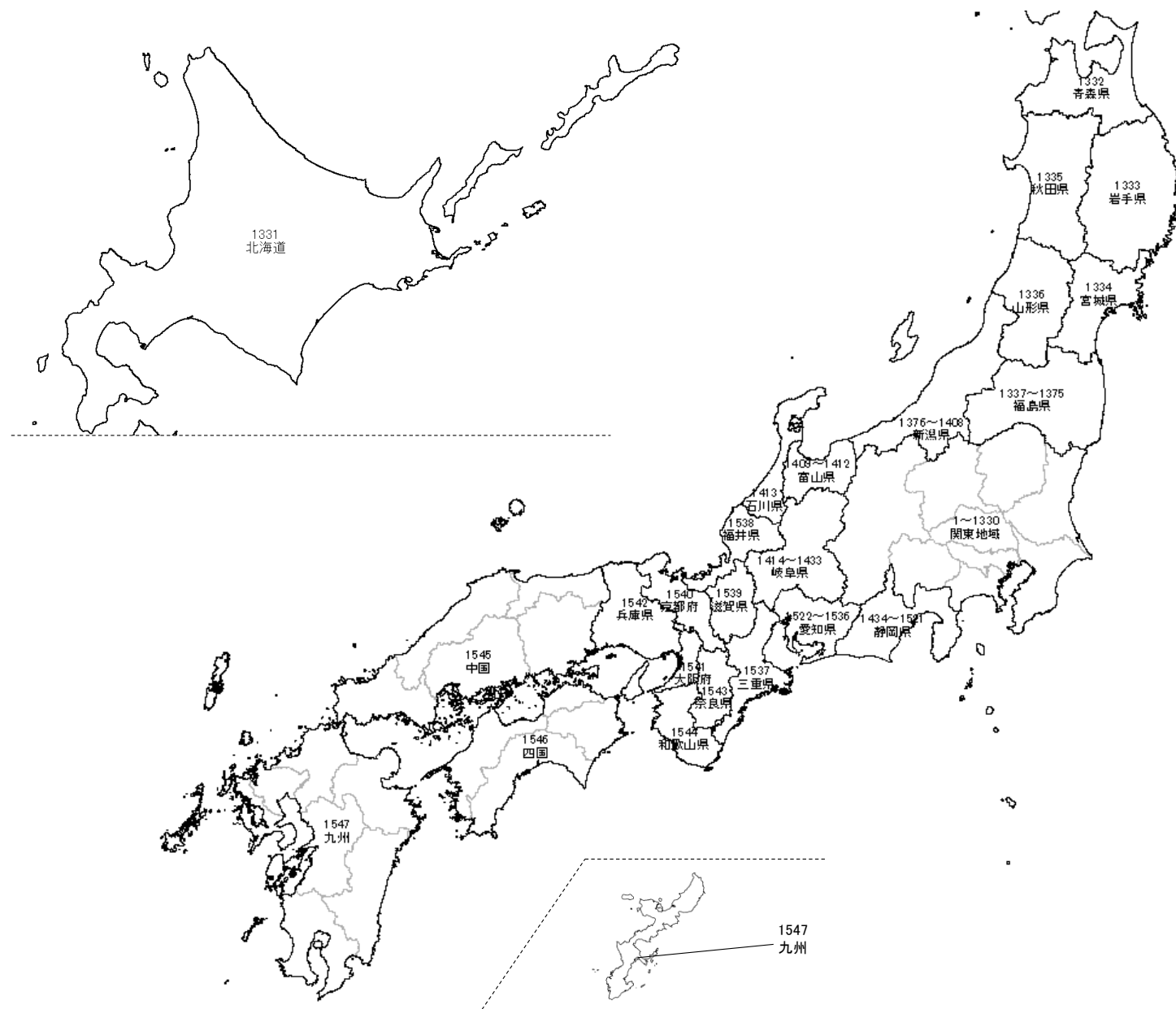


図 4.22 その他域外ゾーン図