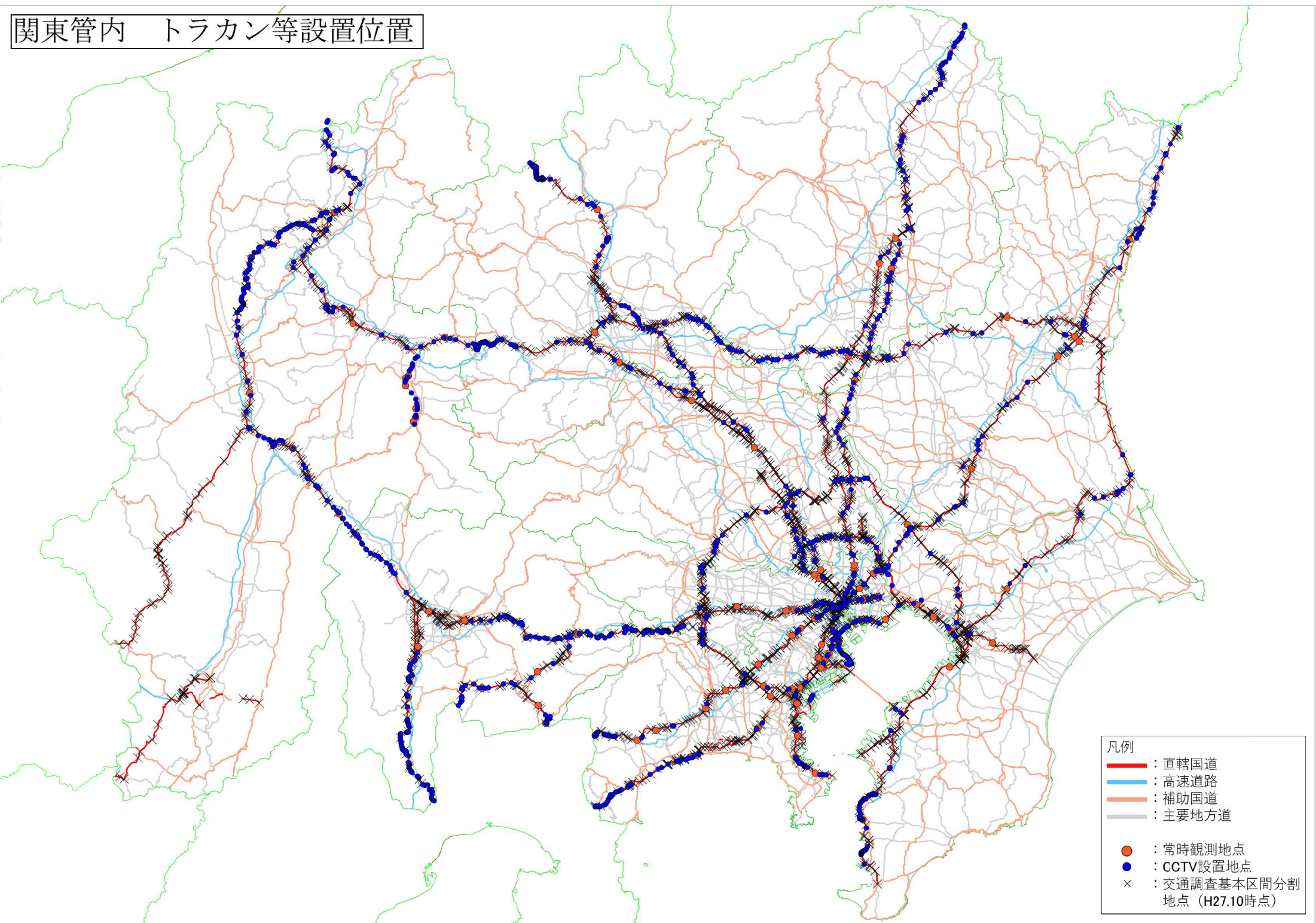
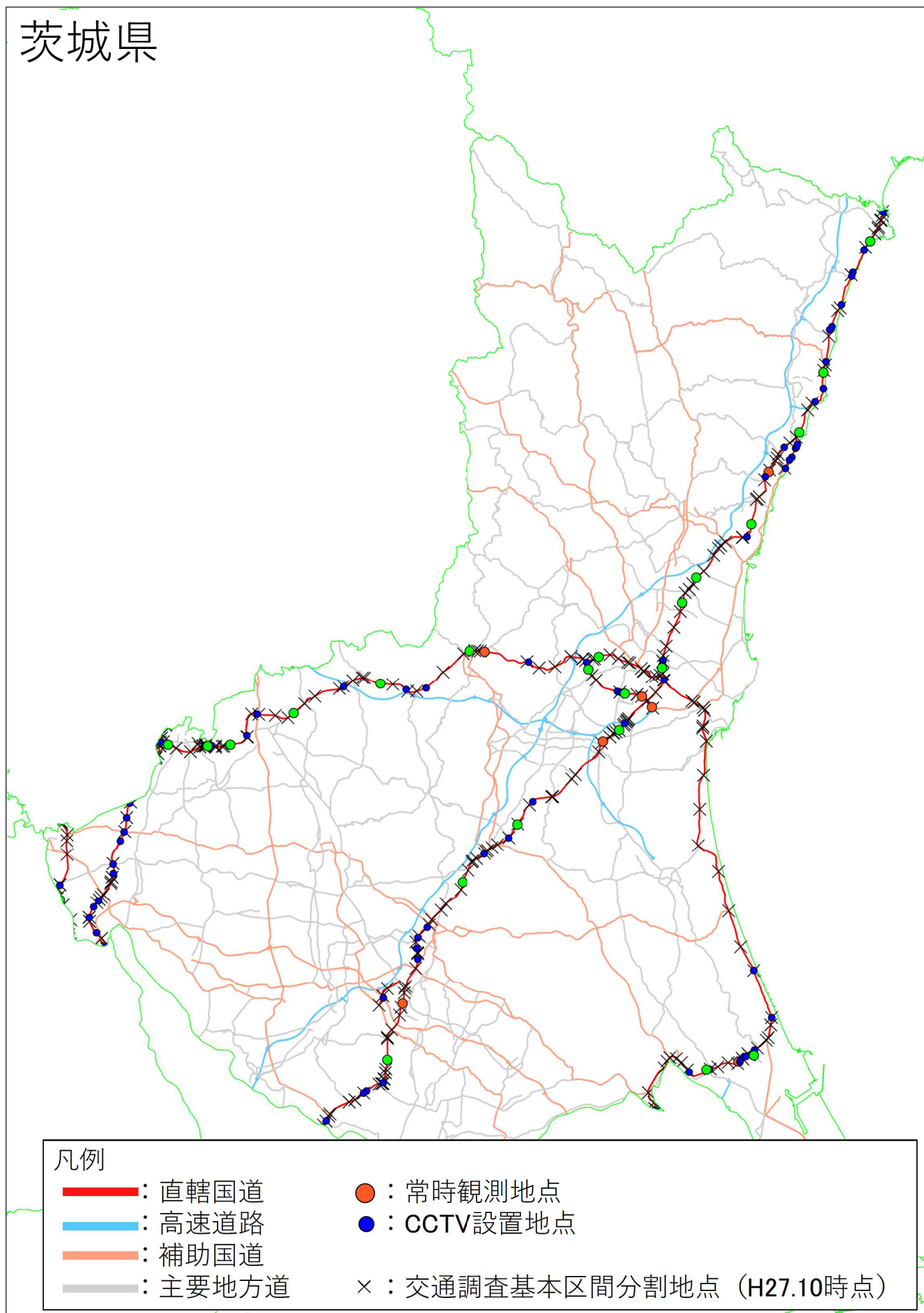


関東管内 トラカン等設置位置

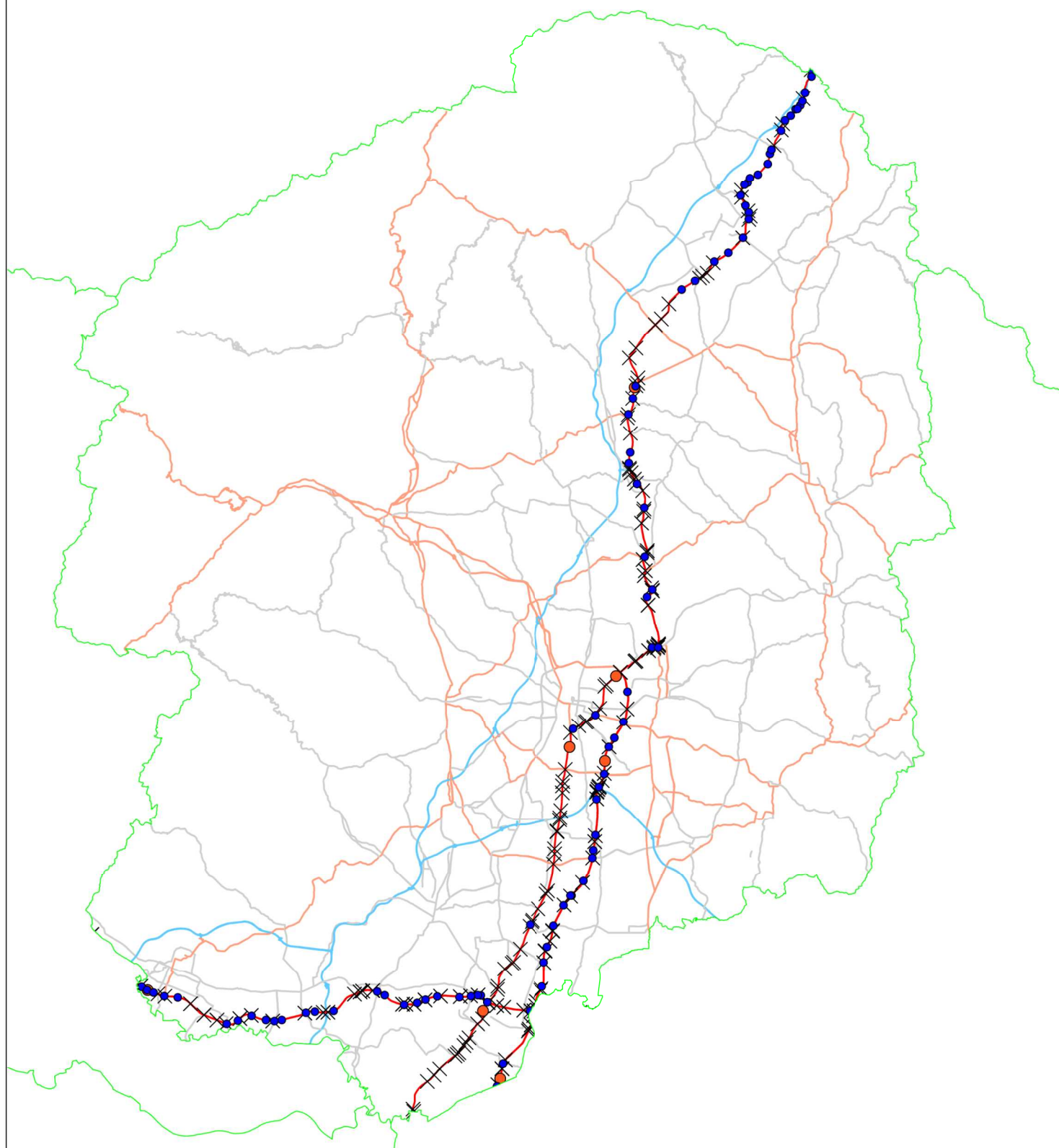
- 凡例
- ：直轄国道
 - ：高速道路
 - ：補助国道
 - ：主要地方道
 - ：常時観測地点
 - ：CCTV設置地点
 - ×：交通調査基本区分割地点 (H27.10時点)



茨城県



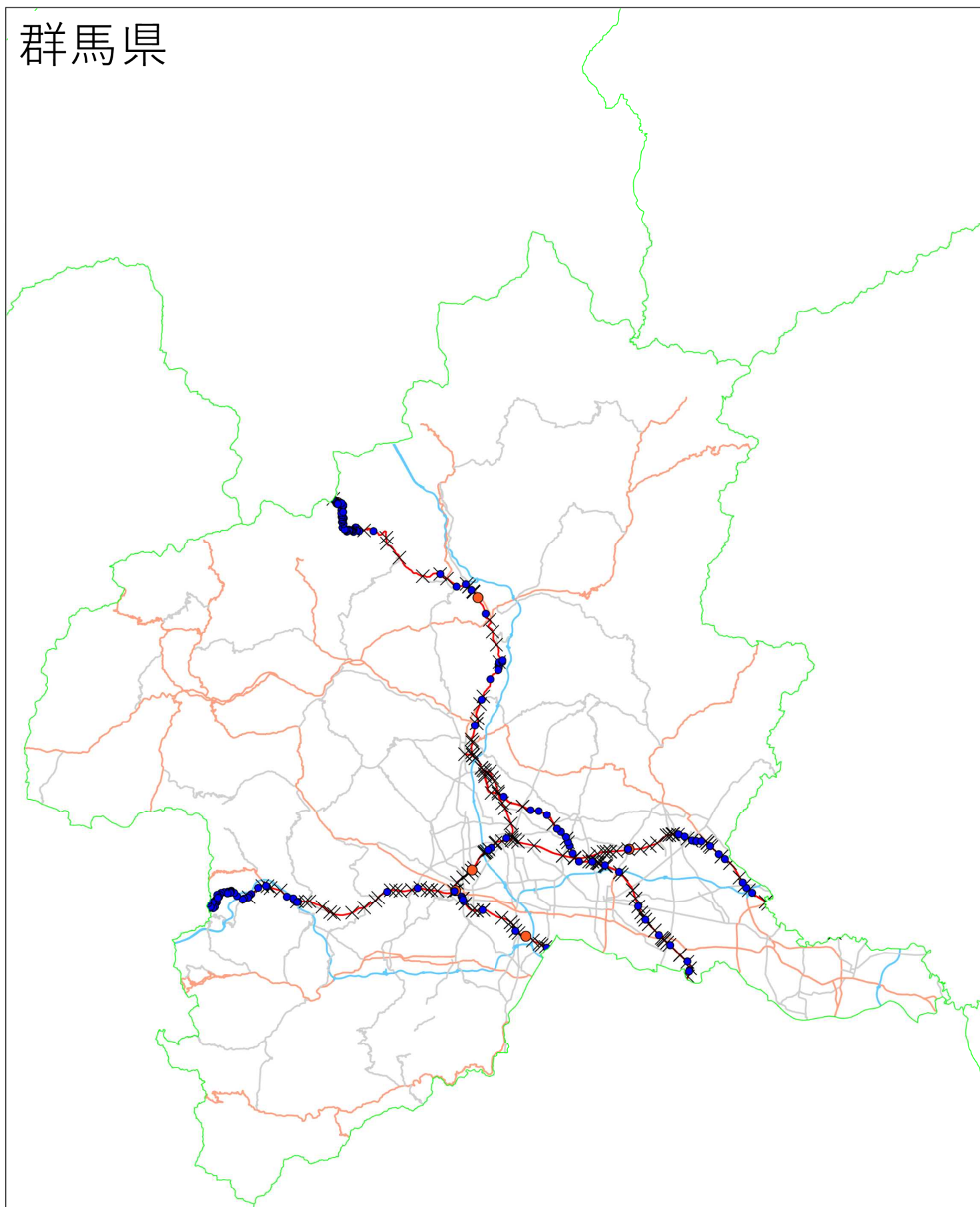
栃木県



凡例

- | | |
|-----------|-----------------------------|
| — : 直轄国道 | ● : 常時観測地点 |
| — : 高速道路 | ● : CCTV設置地点 |
| — : 補助国道 | |
| — : 主要地方道 | × : 交通調査基本区間分割地点 (H27.10時点) |

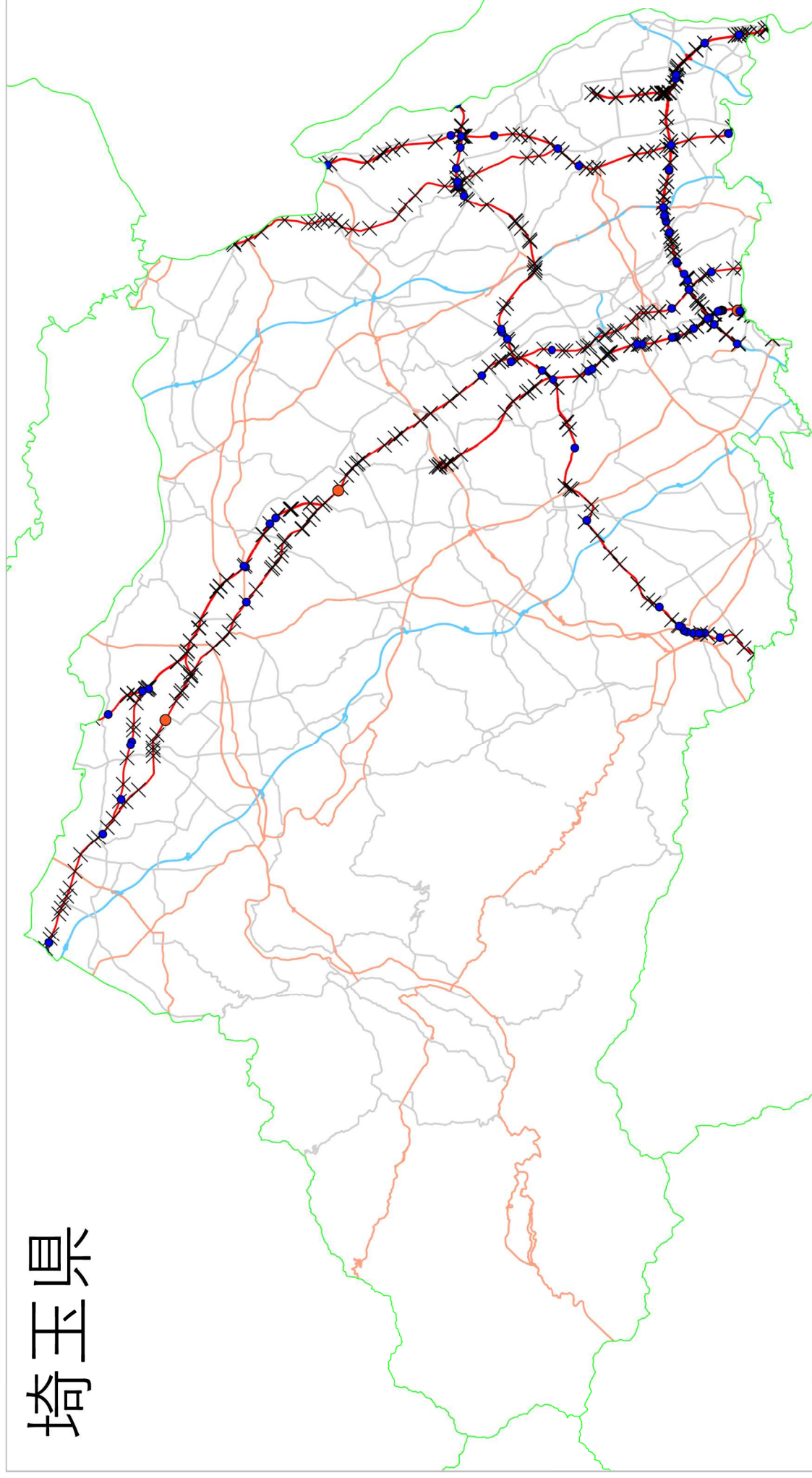
群馬県



凡例

- | | |
|-----------|-----------------------------|
| — : 直轄国道 | ● : 常時観測地点 |
| — : 高速道路 | ● : CCTV設置地点 |
| — : 補助国道 | |
| — : 主要地方道 | × : 交通調査基本区間分割地点 (H27.10時点) |

埼玉県



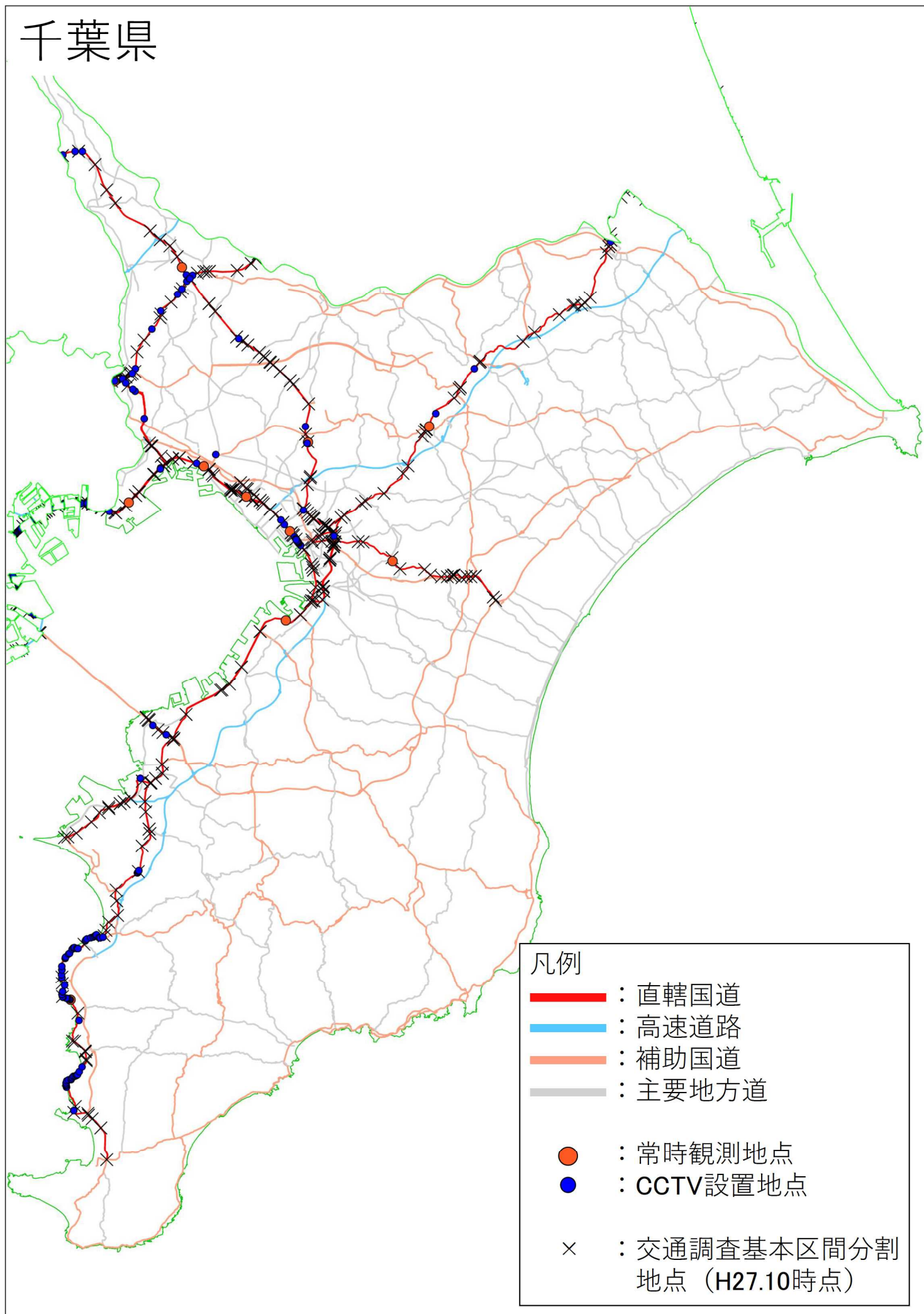
凡例

- 直轄国道
- 高速道路
- 補助国道
- 主要地方道

- 常時観測地点
- CCTV設置地点

- × : 交通調査基本区間分割地点 (H27.10時点)

千葉県



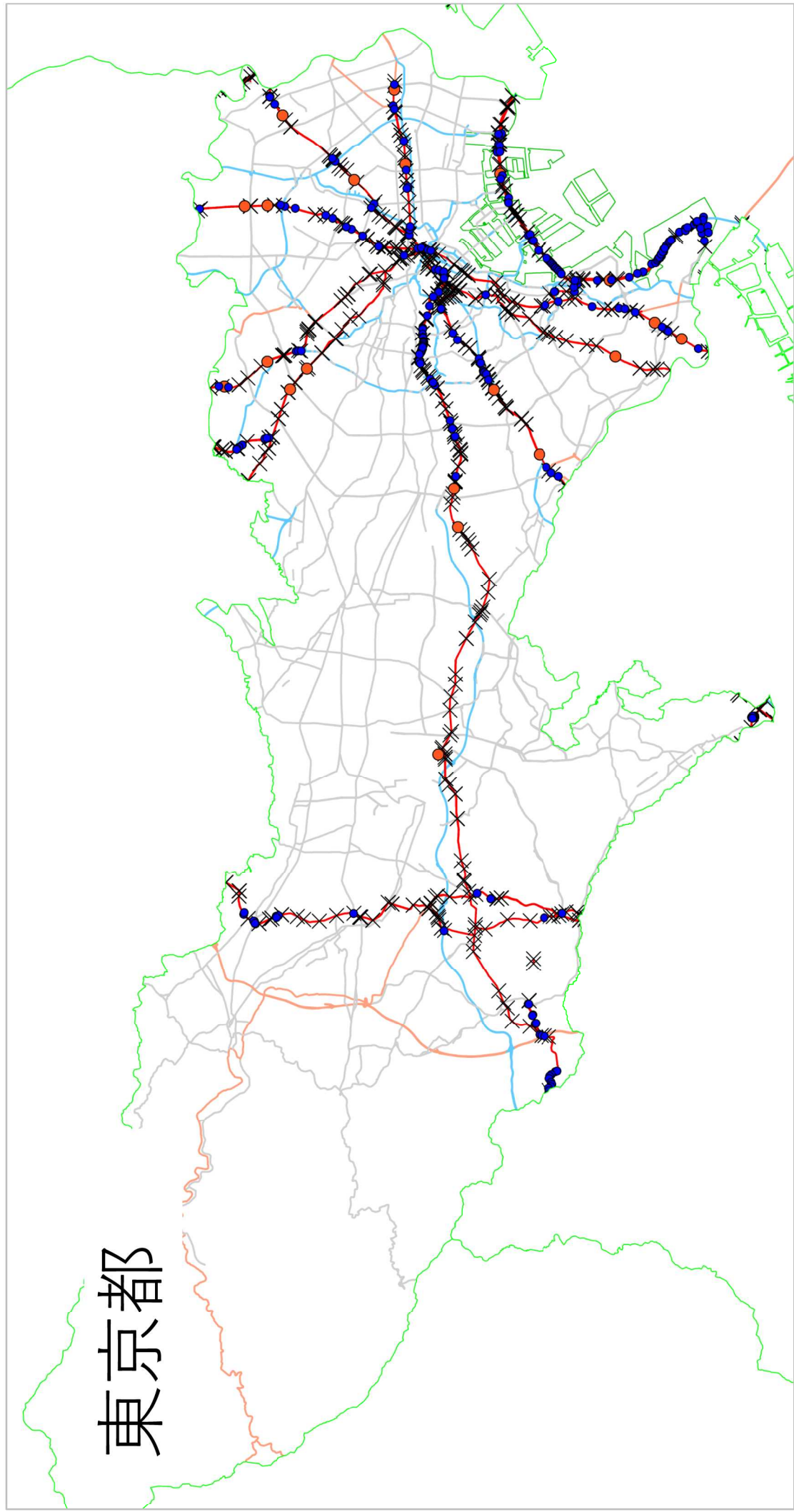
東京都

凡例

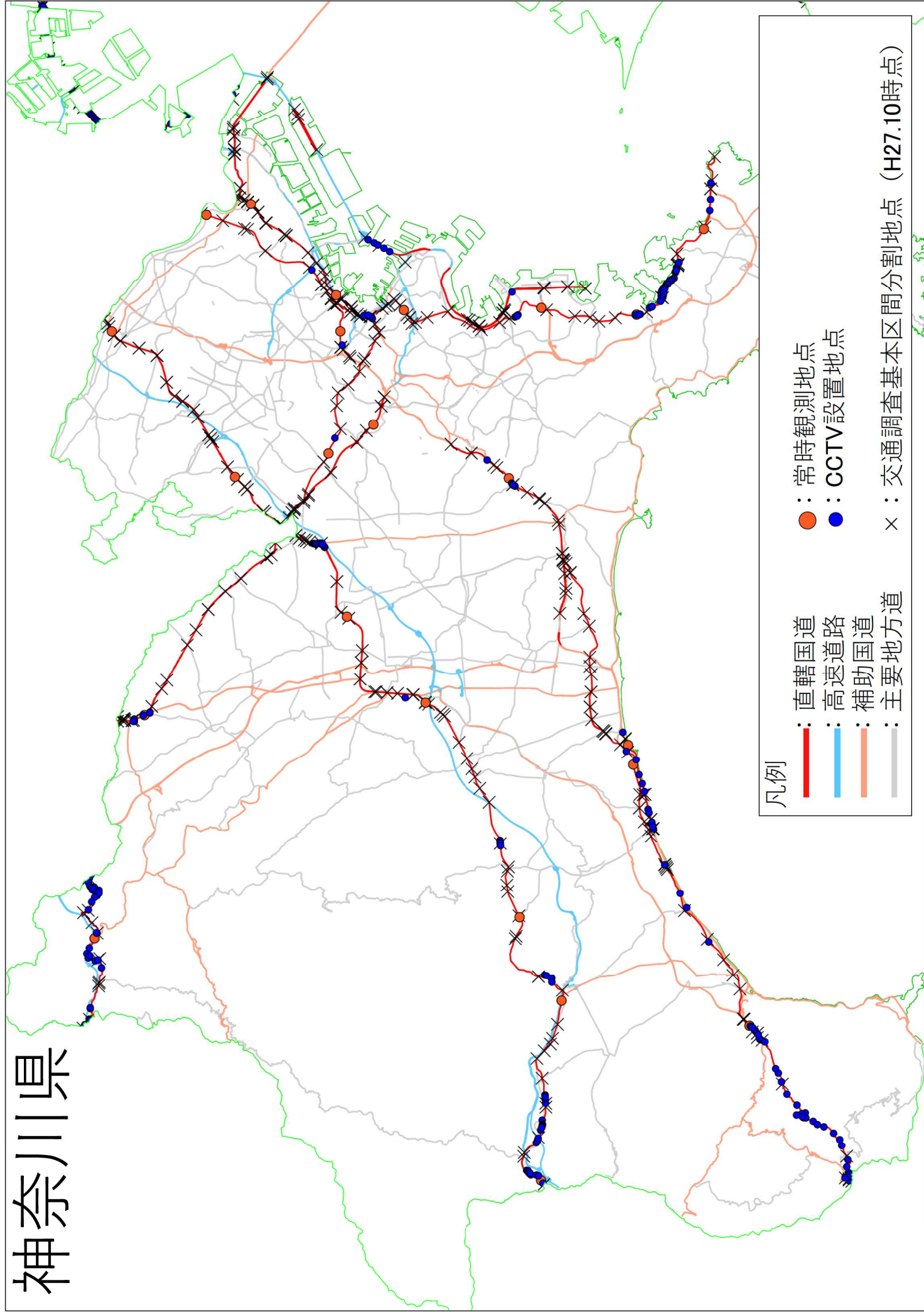
- 直轄国道
- 高速道路
- 補助国道
- 主要地方道

- 常時観測地点
- CCTV設置地点

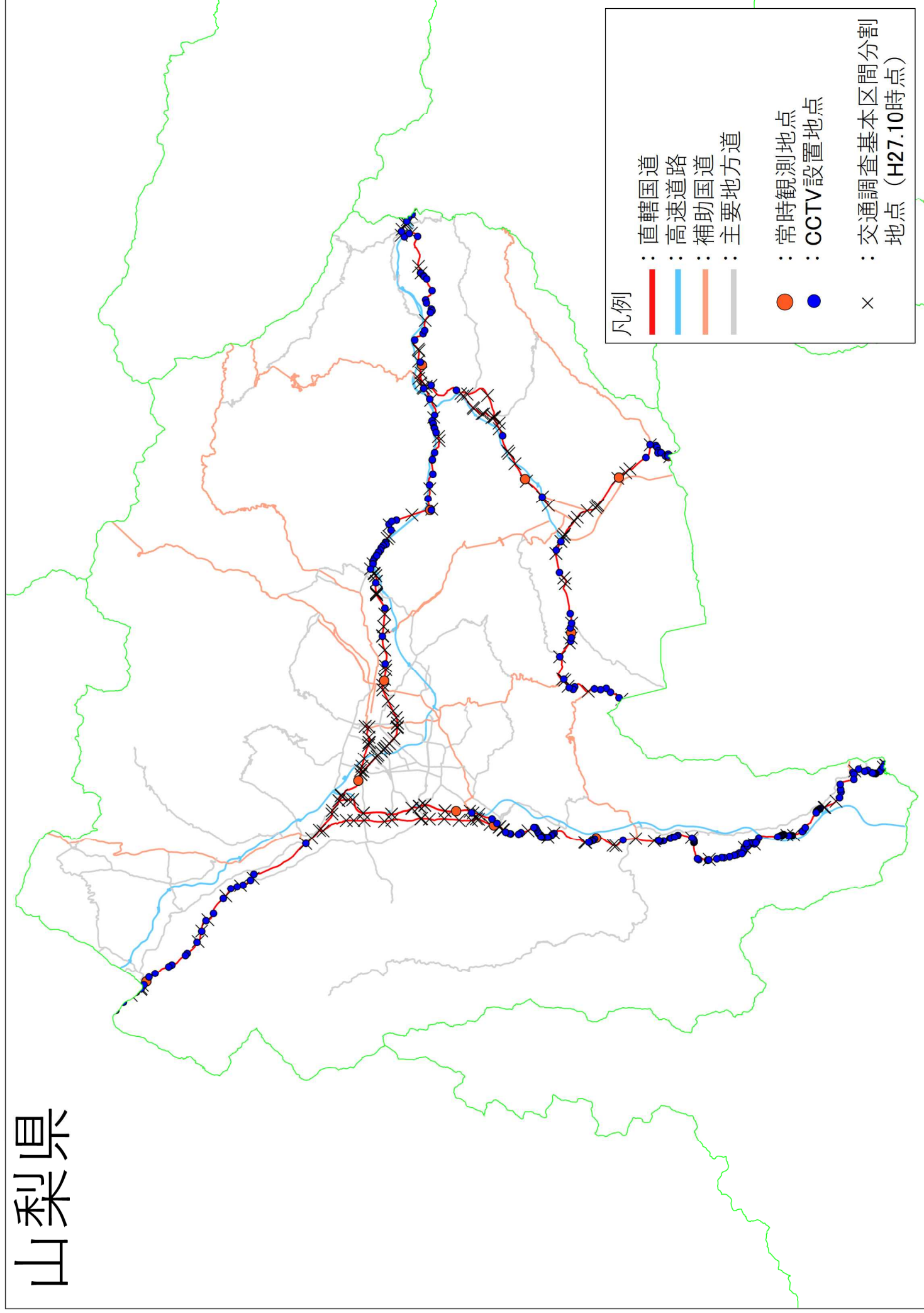
- × : 交通調査基本区間分割地点 (H27.10時点)



神奈川県



山梨県



長野県

